

# LEGENDA

- Stávající objekty
- Kresba katastru
- Navrhované objekty
- Dlažba betonové cihly
- Dřevěná terasa
- Dopadová plocha
- Sportovní povrch
- Mlat
- Stromy navrhované v souvisejícím projektu výsadby
- Záhony navrhované v souvisejícím projektu výsadby

měřítko:

1:250

investor:  
Obec Libežnice,  
Mělnická 43, 250 65 Libežnice

autorka:  
Ing. arch. Zuzana Freiheit

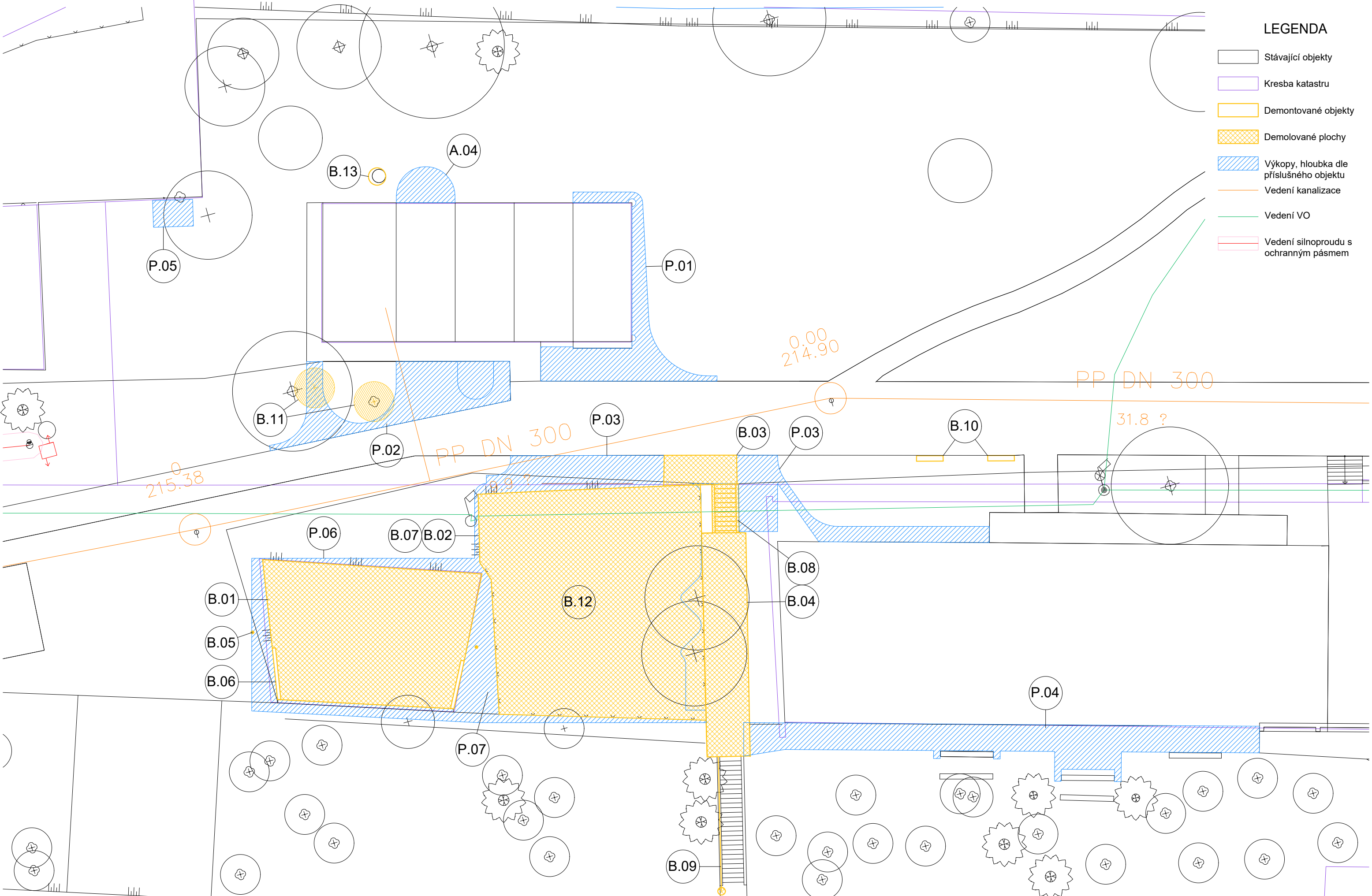
datum:  
červenec 2025

výkres:

Arčo, Libežnice  
Areál zdraví, 250 65 Libežnice, k.ú. Libežnice, parc. č. 552/3, 552/4, 552/138až141

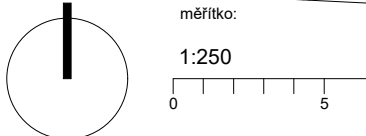
číslo výkresu:

C.03



LEGENDA

- Stávající objekty
- Kresba katastru
- Demontované objekty
- Demolované plochy
- Výkopy, hloubka dle příslušného objektu
- Vedení kanalizace
- Vedení VO
- Vedení silnoproudu s ochranným pásmem



investor:  
Obec Líbeznice,  
Mělnická 43, 250 65 Líbeznice

autorka:  
Ing. arch. Zuzana Freiheit

datum:  
červenec 2025

výkres:

Arčo, Líbeznice  
Areál zdraví, 250 65 Líbeznice, k.ú. Líbeznice, parc. č. 552/3, 552/4, 552/138až141

číslo výkresu:

SITUAČNÍ VÝKRES BOURACÍCH PRÁČÍ A HTÚ

C.04





- Řešené území
- Území vyhrazené k řešení v rámci soutěže
- Kresba katastru
- Stávající stav
- FÁZE 1
- 1 - Jabloňový sad s lavičkami sochaře Míra Jakubčíka
- FÁZE 2
- 2 - zpevněné plochy - skládaná betonová dlažba
- 3 - zpevněné plochy - mlat
- 4 - zpevněné plochy - dřevěná terasa
- 5 - zpevněné plochy - EPDM povrch, hřiště na míčové hry
- 6 - zpevněné plochy - EPDM povrch, dětské hřiště
- 7 - schodiště se sedací částí
- 8 - nové zábradlí stávajícího schodiště
- 9 - terasy k lavičkám ve svahu, pochozí ocelový rošt
- 10 - úprava opěrné zdičky za hřištěm na míčové hry
- 11 - mobiliář - lavice s opěradlem
- 12 - mobiliář - odpadkový koš velký
- 13 - mobiliář - odpadkový koš se zásobníkem sáčků
- 14 - mobiliář - stojany na kola
- 15 - mobiliář - přesunutá stávající betonové lavice
- 16 - přístřešek na popelnici kavárny
- 17 - oprava krytu studny
- 18 - oplocení hřiště na míčové hry
- 19 - oplocení dětského hřiště, betonové sedáky s lavičkami
- 20 - oplocení dětského hřiště, zámečnický výrobek
- 21 - oplocení dětského hřiště, výtvarný prvek
- 22 - hrací prvky dětského hřiště - modelovaný terén, skluzavka, funpipes, houpačky, trampolína, pískoviště
- 23 - sadové úpravy, viz dokumentace samostatné části
- FÁZE 3
- 24 - prodloužení cyklostezky vedoucí z Měšic přes Arčo až do Cukrovarské ulice - jednotná dlažba (hladká červená betonová cihla). V Arču pak navazuje stávající mlatová cesta.
- 25 - přemístění parkoviště. Navýšení počtu parkovacích míst z 11 na 13, z toho 2 pro handicapované. Materiálové řešení odpovídá novému provedení ulice Potoční.

Komunikace asfaltová, parkovací místa dlažďená rozvolněnou dlažbou prorůstanou travou. Vjezd, návaznost na stezku k Chrupavce a místa pro handicapované jsou dlažďena hladkou dlažbou. Podél parkovacích míst ve svahu zbudována terénní zídka o výšce 0,5 až 1 m.

26 - oprava brány vedoucí do areálu

27 - horní stezka. Mlatová cesta s ocelovými obrubami. Veřejné osvětlení tlumené, reflektory přisazené na stávající zdi. Sadové úpravy podél horní stezky - podél zdi osázeny vyšší trvalky, okrasné keře atp. Trávník podél horní stezky sekán na krátko, svahy k hřištům ponechány divoké.

28 - nové lavičky podél horní cesty a cyklostezky. Lavičky umístěné v zálevch z dlažby prorůstané travou. Typové lavičky s pohodlným opěradlem.

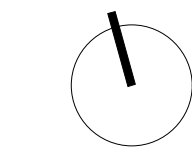
29 - veřejné osvětlení podél horní stezky - reflektory přisazené na stávající zdi

30 - veřejné osvětlení areálu zdraví - stojanové parkové lampy dle líbeznického standardu pro významné lokality

31 - 2 na pevně kotvené slackliny. Jedna kratší, tréninková s vodícím lanem, ve výšce do max. 0,5 m. Druhá delší, ve výšce do 1 m.

32 - přesunutí boulderu, nová dopadová plocha

33 - úprava okrajů a tvaru dopadové plochy. Obrubník z betonových cihel s oblou hranou. Nové červené lavičky (design uzpůsoben potřebám u místa u trampolín - širší, místy s opěradlem) v bezpečné vzdálenosti min. 2 m od trampolín.



měřítko: 1:500

investor: Obec Líbeznice, Mělnická 43, 250 65 Líbeznice

autorka: Ing. arch. Zuzana Freiheit

akce:

Arčo, Líbeznice

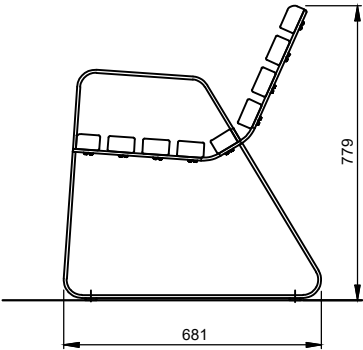
Areal zdraví, 250 65 Líbeznice, k.ú. Líbeznice

datum: červen 2025

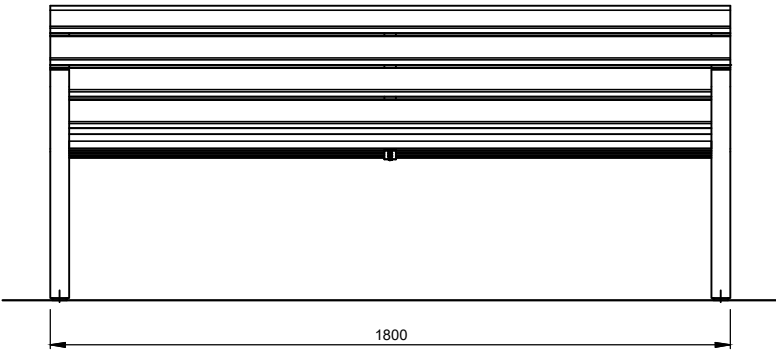
číslo výkresu: C.05



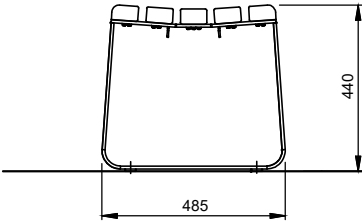
T.01 - LAVIČKA S OPĚRADLEM  
POHLED BOČNÍ



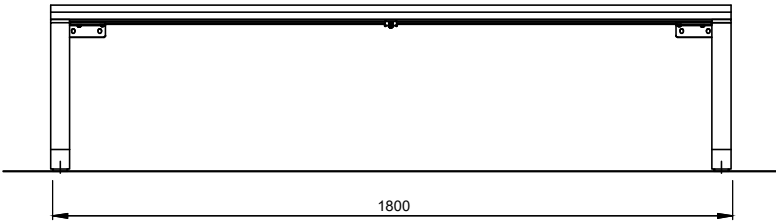
POHLED ČELNÍ



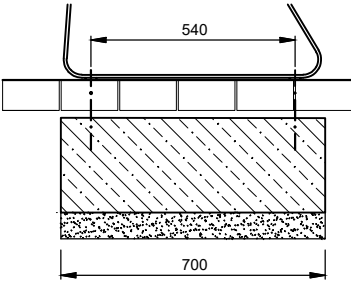
T.02 - LAVIČKA BEZ OPĚRADLA  
POHLED BOČNÍ



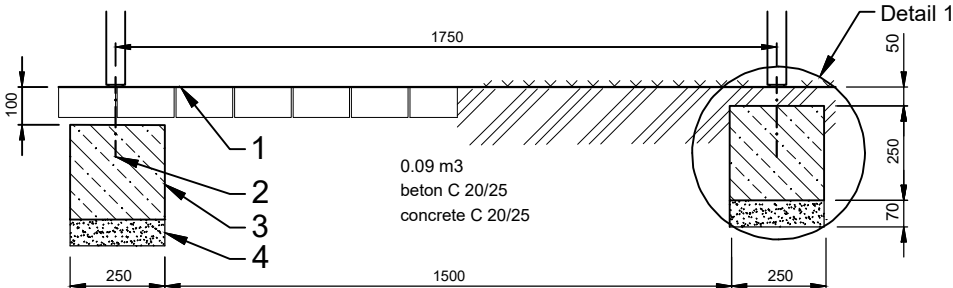
POHLED ČELNÍ



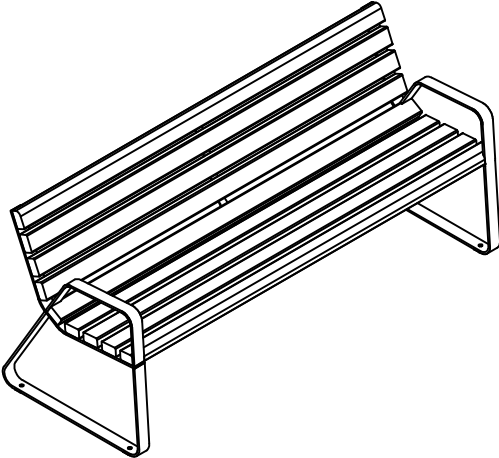
KOTVENÍ - POHLED BOČNÍ  
do dlažby



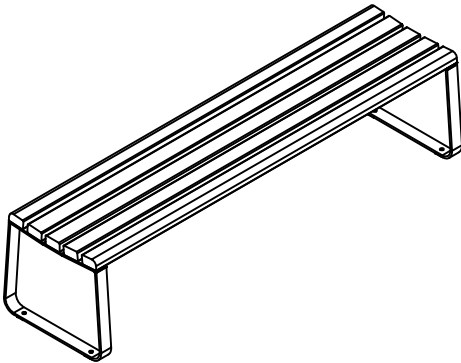
KOTVENÍ - POHLED ČELNÍ  
do dlažby do trávniku



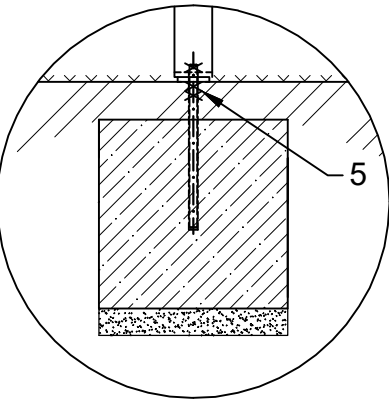
AXONOMETRIE, LAVIČKA T.01



AXONOMETRIE, LAVIČKA T.02



DETAIL 1



- LEGENDA:
- 1 Dlažba
  - 2 Chemická kotva M10, dl. min 200
  - 3 Betonový základ
  - 4 Štěrkové lože ztuhlé, tl. min. 70 mm
  - 5 Kontramatice (pro zeminový podklad)

POPIS:  
Zinkovaná ocelová nosná konstrukce je opatřena  
práškovým vypalovacím lakem, antracitová barva.

Sedák a opěrák tvoří latě z masivního dřeva  
připevněné nerezovými vruty k nosné konstrukci.

V podnoží jsou čtyři patky s otvory pro kotvení k  
podkladu.

REFERENČNÍ OBRÁZEK, LAVIČKA T.01




REFERENČNÍ OBRÁZEK, LAVIČKA T.02



měřítko:

1:20



investor:  
Obec Líbeznice,  
Mělnická 43, 250 65 Líbeznice

Autorka:  
Ing. arch. Zuzana Freiheit

datum:  
červen 2025

výkres:

Arčo, Líbeznice  
Areál zdraví, 250 65 Líbeznice, k.ú. Líbeznice, parc. č. 552/3, 552/4, 552/138až141

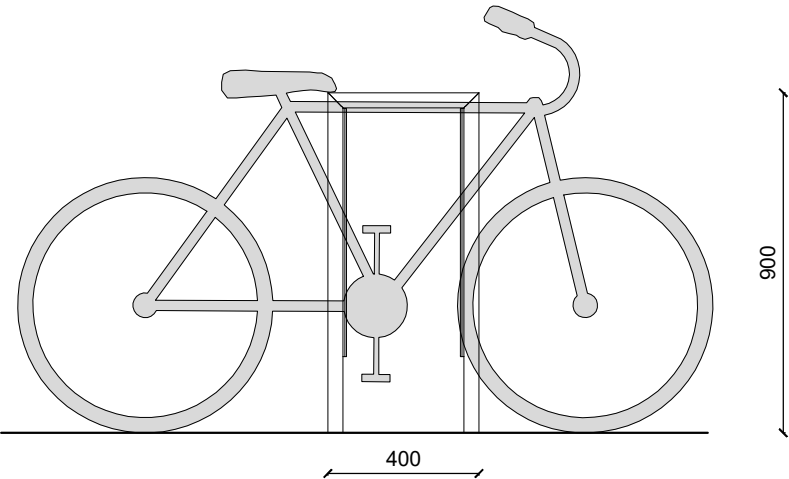
číslo výkresu:

LAVIČKY T.01, T.02

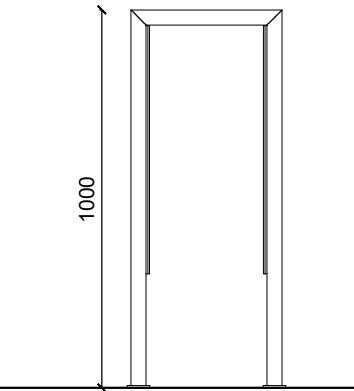
D.1.2.01

T.03 - STOJAN NA KOLA

POHLED BOČNÍ  
kotvení pod dlažbou



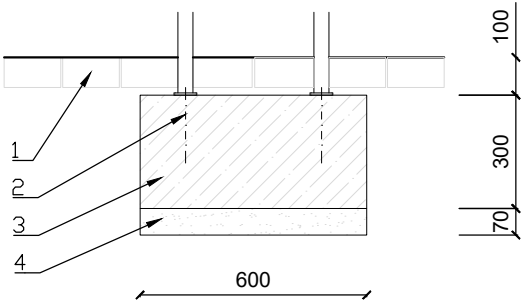
POHLED BOČNÍ  
kotvení do trávniku



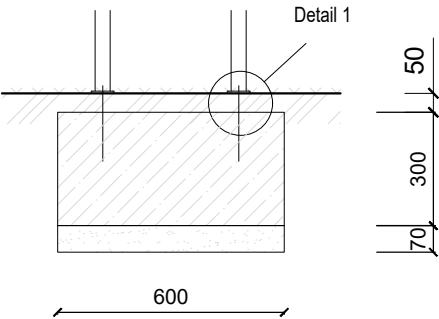
REFERENČNÍ OBRÁZEK, STOJAN



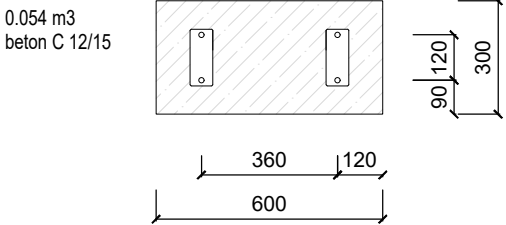
KOTVENÍ - POHLED BOČNÍ  
do dlažby



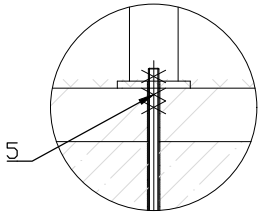
KOTVENÍ - POHLED BOČNÍ  
do trávniku



PŮDORYS ZÁKLADŮ



Detail 1



POPIS:  
Ocelový svařenec čtvercového průřezu opatřený po svislých vnitřních stranách EPDM pryžovým pásem pro ochranu kol před poškrábáním.

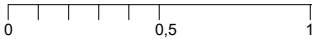
Zinkovaná ocelová nosná konstrukce je opatřena práškovým vypalovacím lakem, antracitová barva.

Ve spodní (podzemní) části jsou navařeny kotvící desky se čtyřmi otvory pro pevné kotvení k podkladu.

- LEGENDA:
- 1 Dlažba
  - 2 Chemická kotva M10, dl. min 100
  - 3 Betonový základ
  - 4 Štěrkové lože zhutněné, tl. min. 70 mm
  - 5 Kontramatice (pro zeminový podklad)

měřítka:

1:20



investor:  
Obec Líbeznice,  
Mělnická 43, 250 65 Líbeznice

Autorka:  
Ing. arch. Zuzana Freiheit

datum:  
červen 2025

výkres:

Arčo, Líbeznice  
Areál zdraví, 250 65 Líbeznice, k.ú. Líbeznice, parc. č. 552/3, 552/4, 552/138až141

číslo výkresu:


STOJAN NA KOLA T.03

D.1.2.02

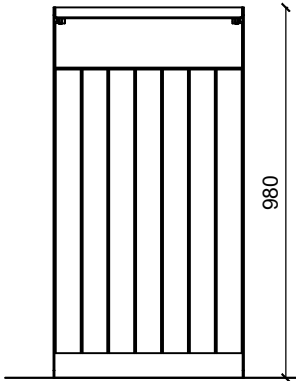
T.04 - ODPADKOVÝ KOŠ

T.04a - VARIANTA BEZ POPELNÍKU

POHLED BOČNÍ




POHLED ČELNÍ

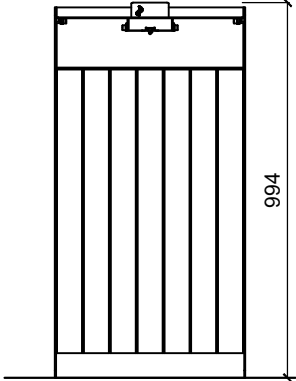


T.04b - VARIANTA S POPELNÍKEM

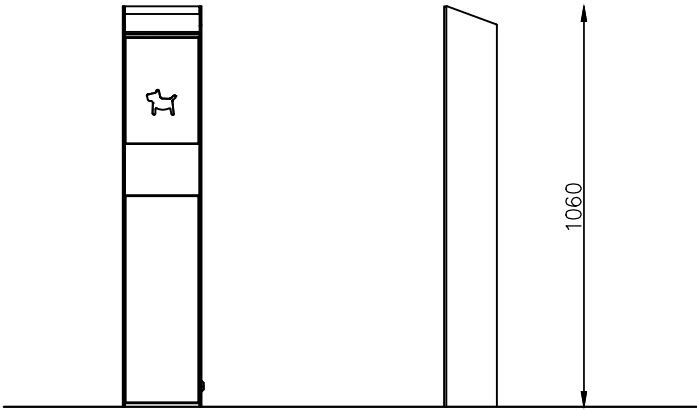
POHLED BOČNÍ



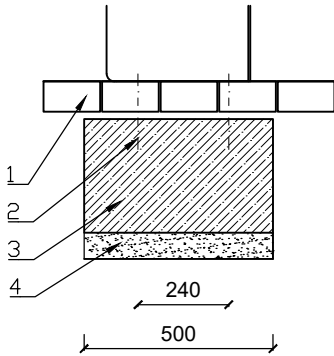
POHLED ČELNÍ



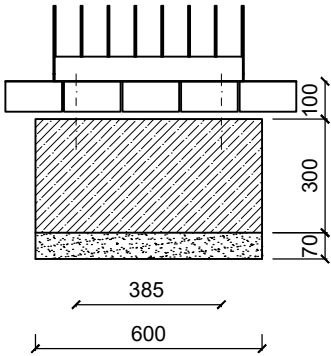
T.04c - ODPADKOVÝ KOŠ SE ZÁSOBNÍKEM SÁČKŮ



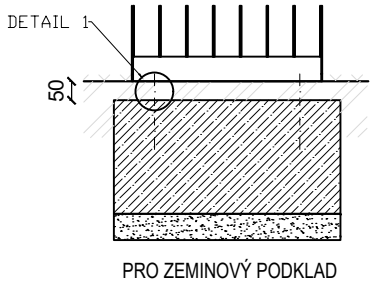
KOTVENÍ - POHLED BOČNÍ  
do dlažby



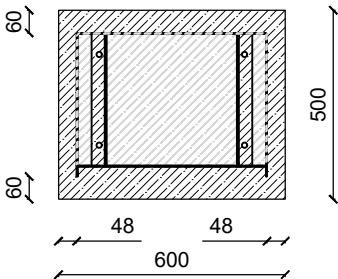
KOTVENÍ - POHLED ČELNÍ  
do dlažby



do trávníku

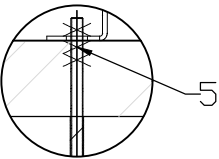


PŮDORYS ZÁKLADŮ



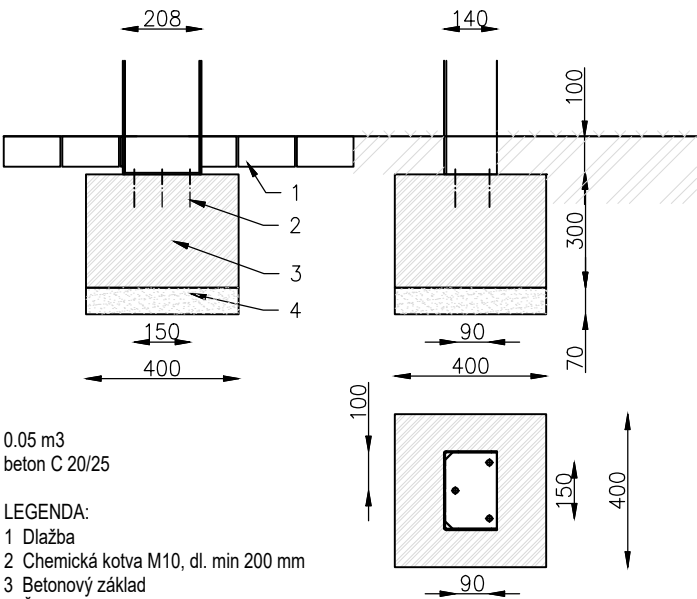
0.09 m3  
beton C 12/15

DETAIL 1



LEGENDA:

- 1 Dlažba
- 2 Chemická kotva M10, dl. min 200 mm
- 3 Betonový základ
- 4 Štěrkové lože zhutněné, tl. min. 70 mm
- 5 Kontramatice (pro zeminový podklad)

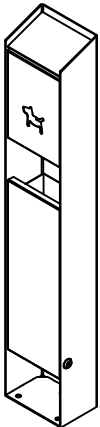


0.05 m3  
beton C 20/25

LEGENDA:

- 1 Dlažba
- 2 Chemická kotva M10, dl. min 200 mm
- 3 Betonový základ
- 4 Štěrkové lože zhutněné, tl. min. 70 mm
- 5 Kontramatice (pro zeminový podklad)

AXONOMETRIE



REFERENČNÍ OBRÁZEK, KOŠ



POPIS:  
Zinkovaná ocelová nosná konstrukce opatřená  
práškovým vypalovacím lakem.


Ve spodní části soklu jsou čtyři otvory pro kotvení  
k podkladu. Resp. 3 otvory u typu T.04c.

Přední výplň košů T.04a a T.04b je z dřevěných  
svislých latí.  
U koše T.04c jsou dvířka držáku sáčků a stříška z  
nerezového plechu.

Koš je vybaven vyjímatelnou polypropylénovou  
nádobou.

měřítko:

1:20



investor:  
Obec Líbeznice,  
Mělnická 43, 250 65 Líbeznice

Autorka:  
Ing. arch. Zuzana Freiheit

datum:  
červen 2025

výkres:

Arčo, Líbeznice  
Areál zdraví, 250 65 Líbeznice, k.ú. Líbeznice, parc. č. 552/3, 552/4, 552/138až141

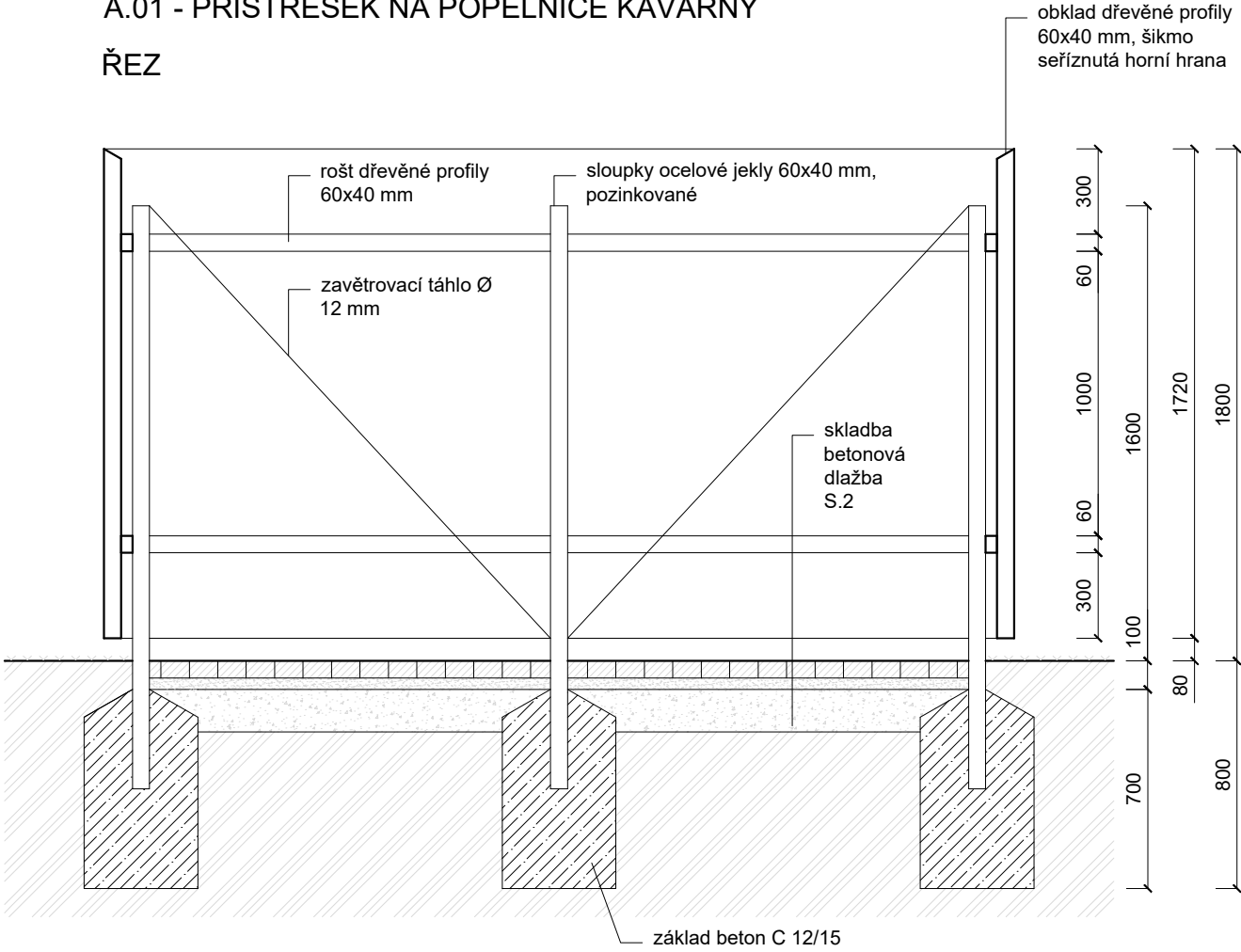
číslo výkresu:

ODPADKOVÉ KOŠE T.04

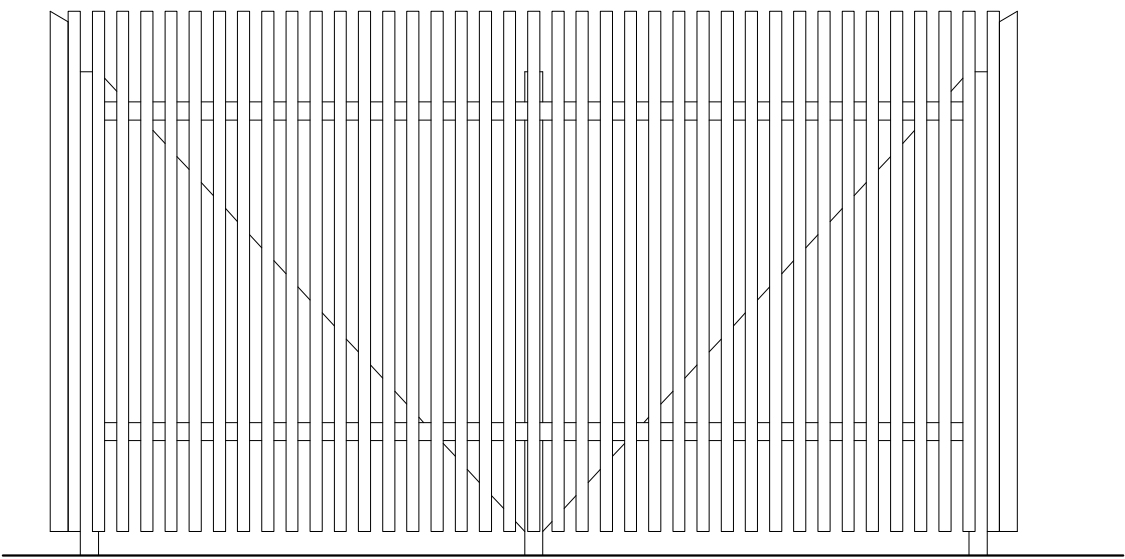
D.1.2.03

A.01 - PŘÍSTŘEŠEK NA POPELNICE KAVÁRNY

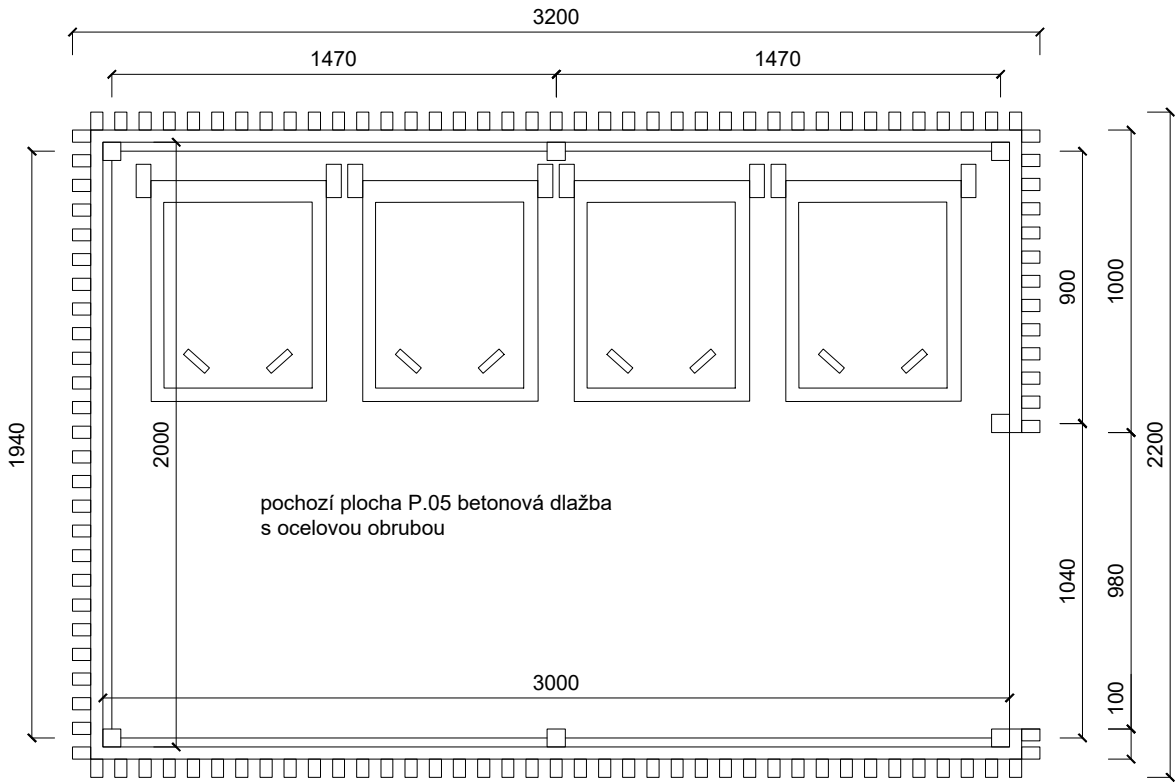
ŘEZ



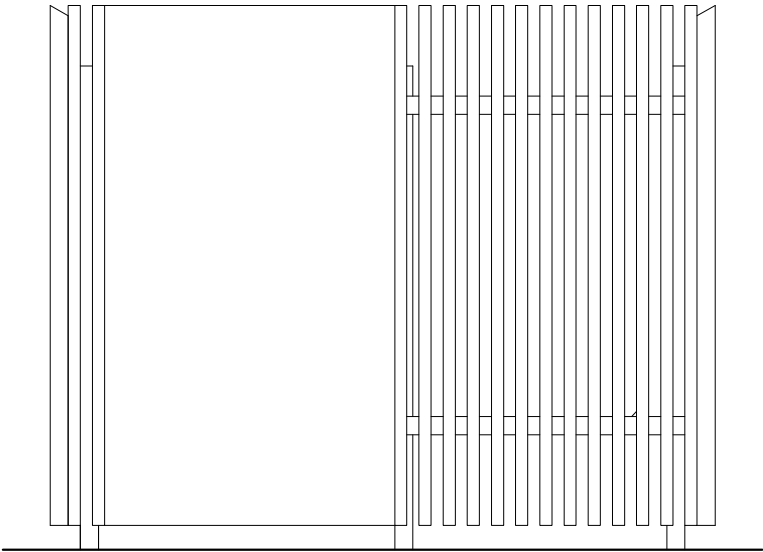
POHLEDY ČELNÍ



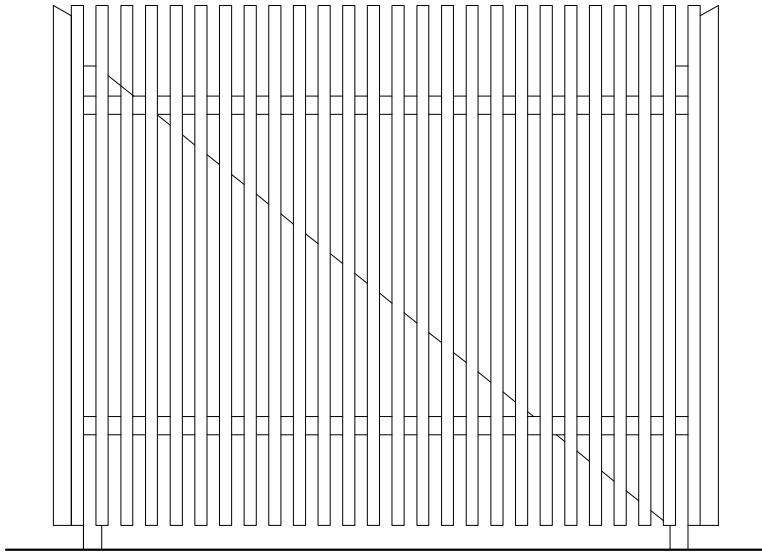
PŮDORYS



POHLED BOČNÍ, VSTUP

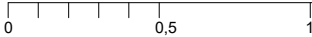


POHLED BOČNÍ



měřítko:

1:25



investor:  
Obec Líbeznice,  
Mělnická 43, 250 65 Líbeznice

Autorka:  
Ing. arch. Zuzana Freiheit

datum:  
červen 2025

výkres:

Arčo, Líbeznice  
Areál zdraví, 250 65 Líbeznice, k.ú. Líbeznice, parc. č. 552/3, 552/4, 552/138až141

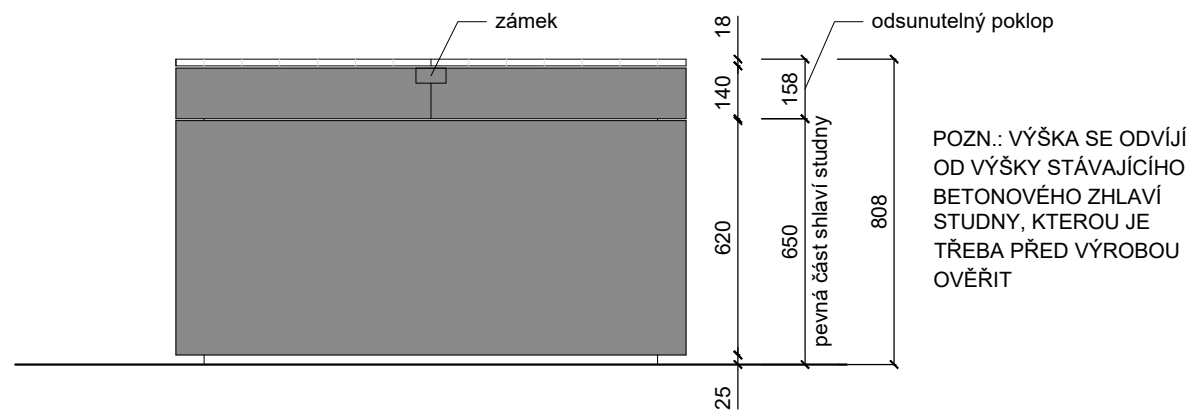
číslo výkresu:

PŘÍSTŘEŠEK NA POPELNICE KAVÁRNY, A.01

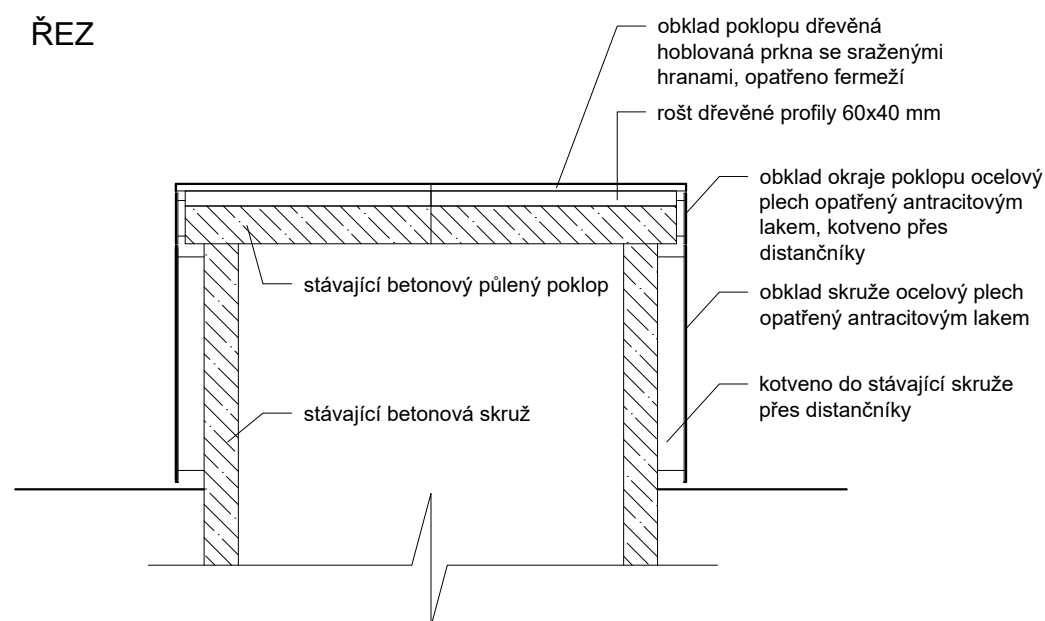
D.1.2.04



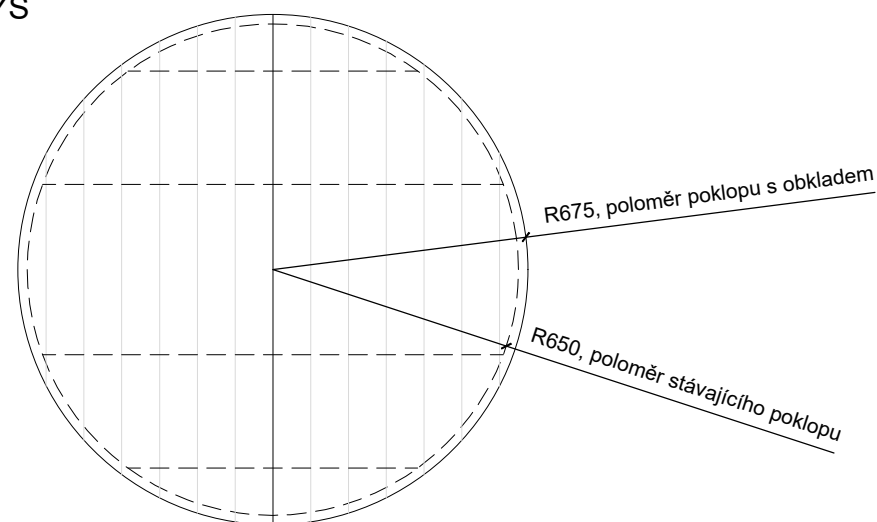
## A.02 - STUDNA U TRAMPOLÍN



ŘEZ



PŮDORYS



měřítka:

1:20

investor:  
Obec Líbeznice,  
Mělnická 43, 250 65 Líbeznice

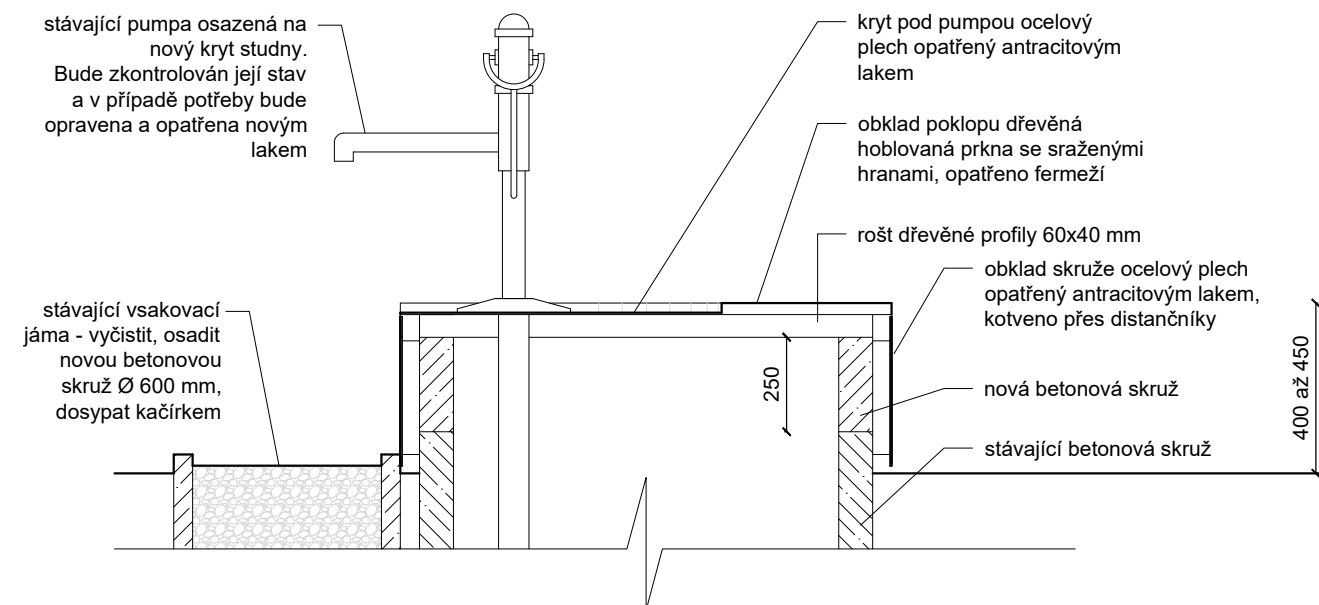
Autorka:

Ing. arch. Zuzana Freiheit

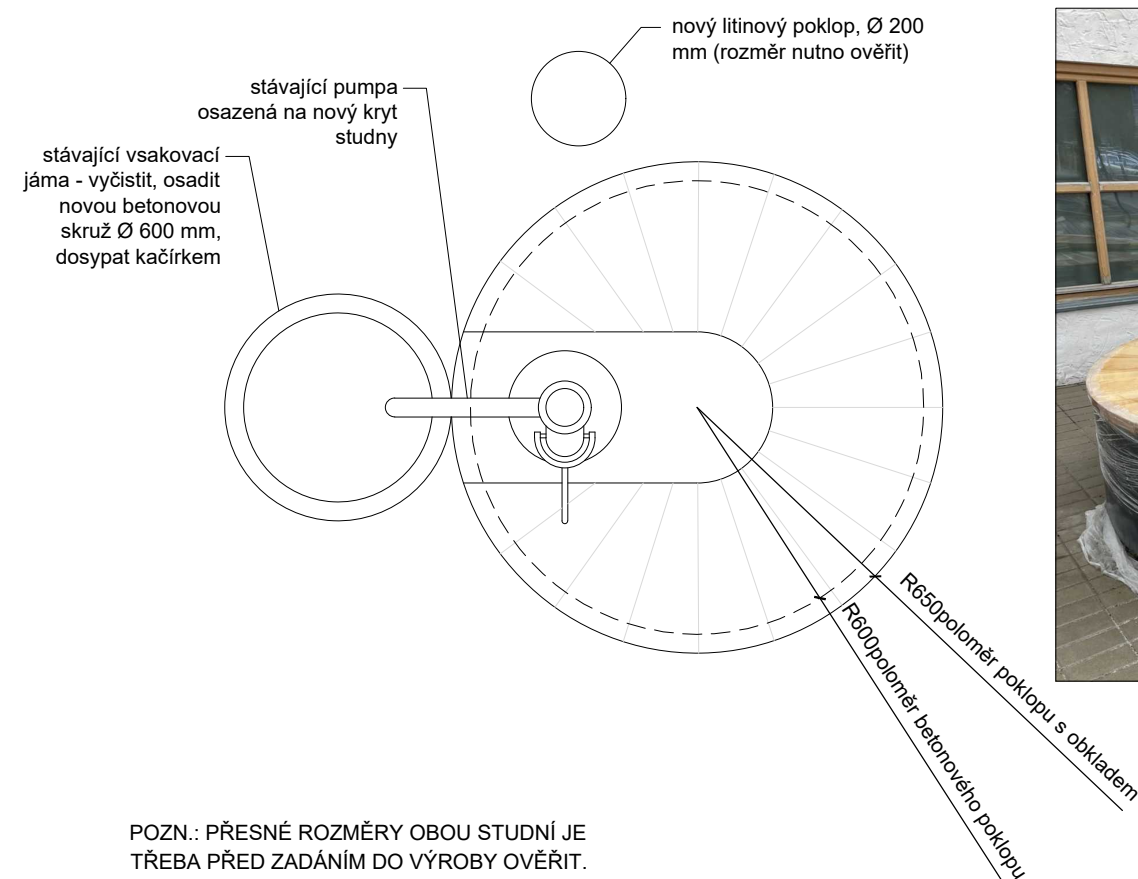
datum:  
červen 2025

výkres:

A.03 - STUDNA ZA KAVÁRNOU  
ŘEZ



PUDORYS



POZN.: PŘESNÉ ROZMĚRY OBOU STUDNÍ JE  
TŘEBA PŘED ZADÁNÍM DO VÝROBY OVĚŘIT.

REFERENČNÍ OBRÁZEK  
studna za obecním úřadem



Arčo, Líbeznice |

Areál zdraví, 250 65 Líbeznice, k.ú. Líbeznice, parc. č. 552/3, 552/4, 552/138až141

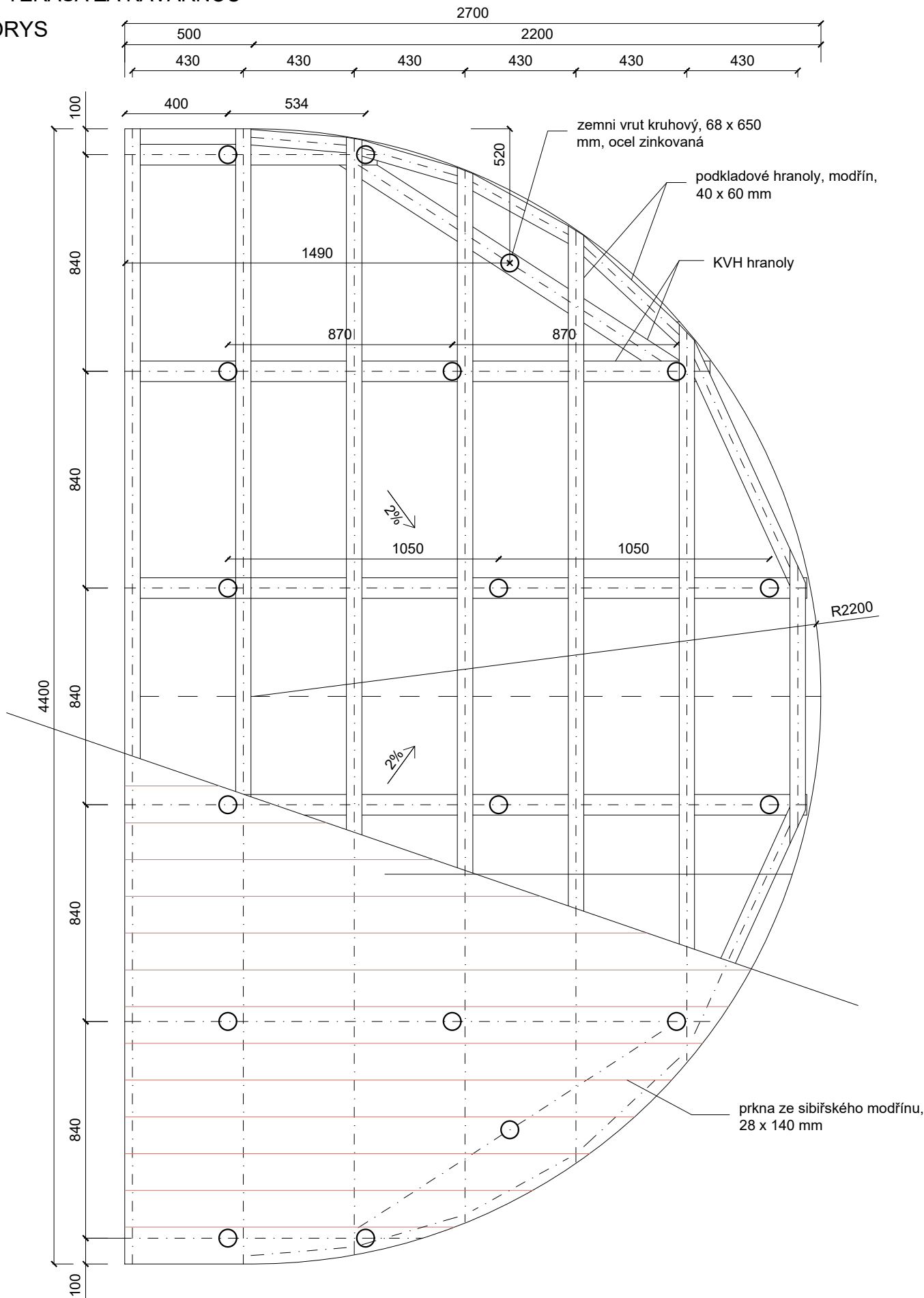
číslo výkresu:

OPRAVA ZHLAVÍ STUDNÍ A.02, A.03

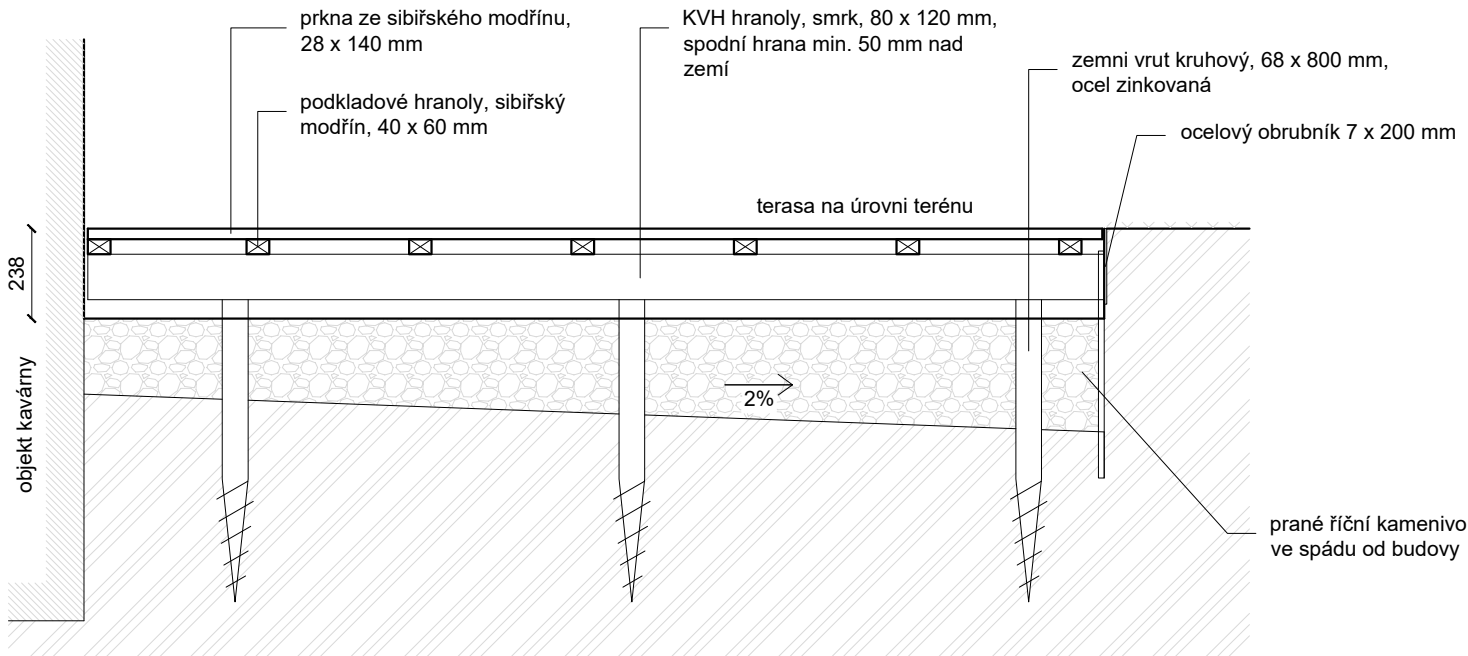
D.1.2.05

A.04 - TERASA ZA KAVÁRNOU

PŮDORYS



ŘEZ

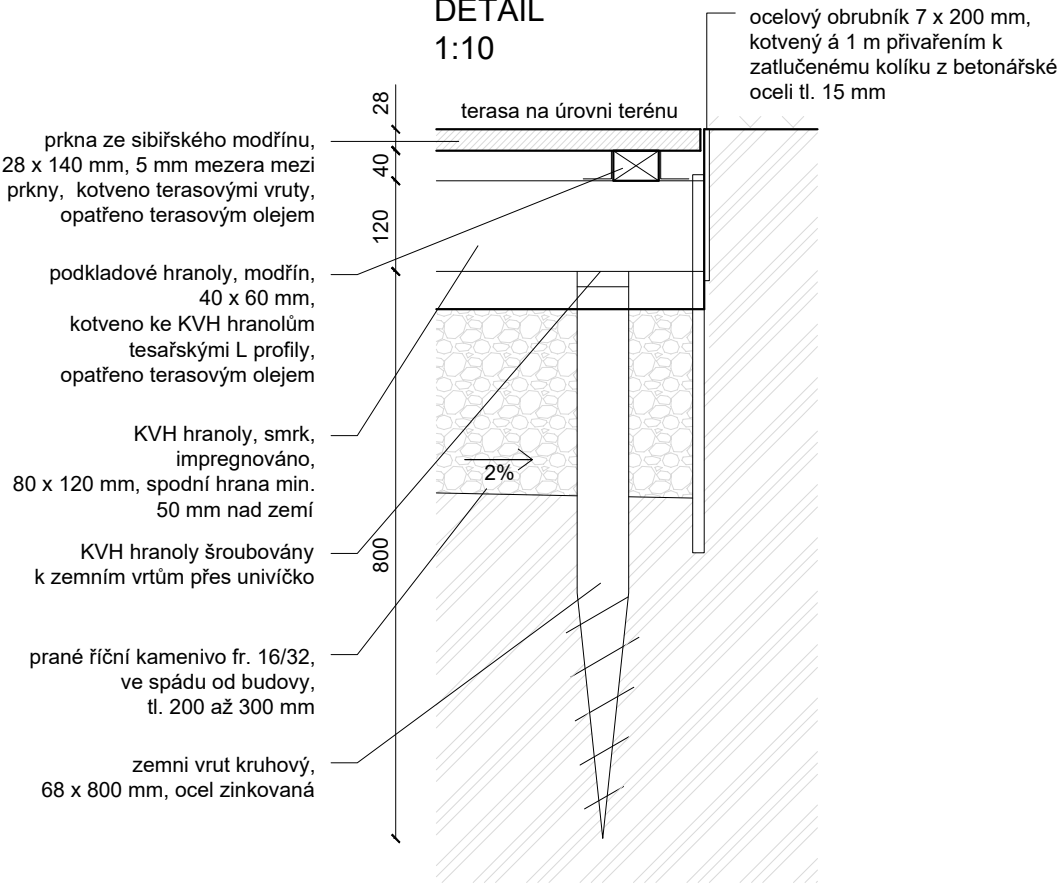


Dřevěná terasa je umístěna na střed okenního otvoru vedoucího do sauny.

Založení na zemních vrutech je zvoleno kvůli vyšší nosnosti než obvyklejší založení na terčích, protože se předpokládá zatížením ochlazovacím sudem o váze blížící se 1 t.


celková výměra 9,8 m<sup>2</sup>  
podkladové hranoly: 30 bm  
KVH hranoly: 14,8 bm  
počet zemních vrutů: 18 ks  
délka ocelového obrubníku: 7,9 bm

DETAIL  
1:10



měřítko:

1:20



investor:  
Obec Líbeznice,  
Mělnická 43, 250 65 Líbeznice

Autorka:  
Ing. arch. Zuzana Freiheit

datum:  
červen 2025

výkres:

Arčo, Líbeznice  
Areál zdraví, 250 65 Líbeznice, k.ú. Líbeznice, parc. č. 552/3, 552/4, 552/138až141

číslo výkresu:

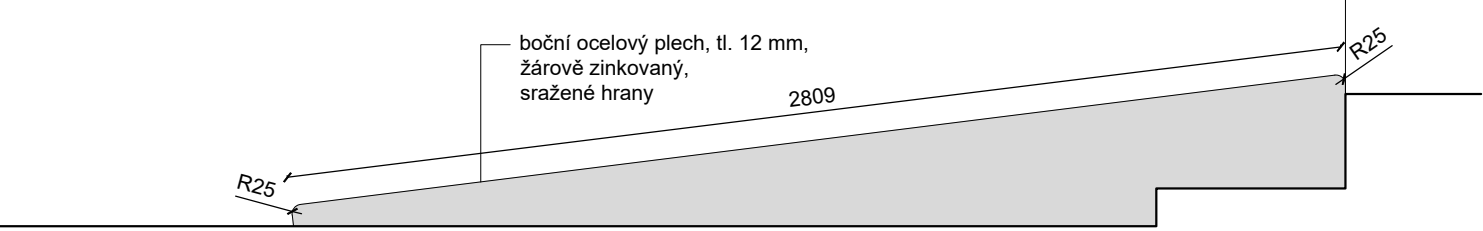
TERASA ZA KAVÁRNOU, A4

D.1.2.06

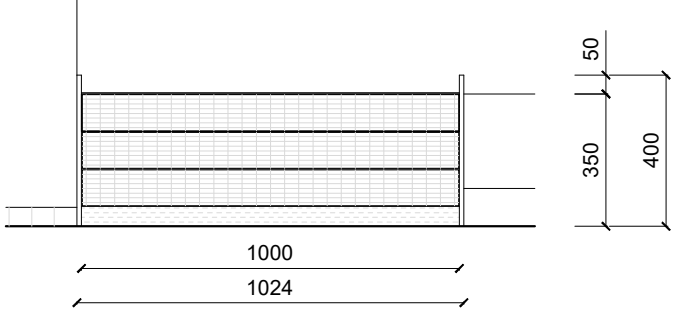


A.05 - RAMPA NA PODIUM KAVÁRNY

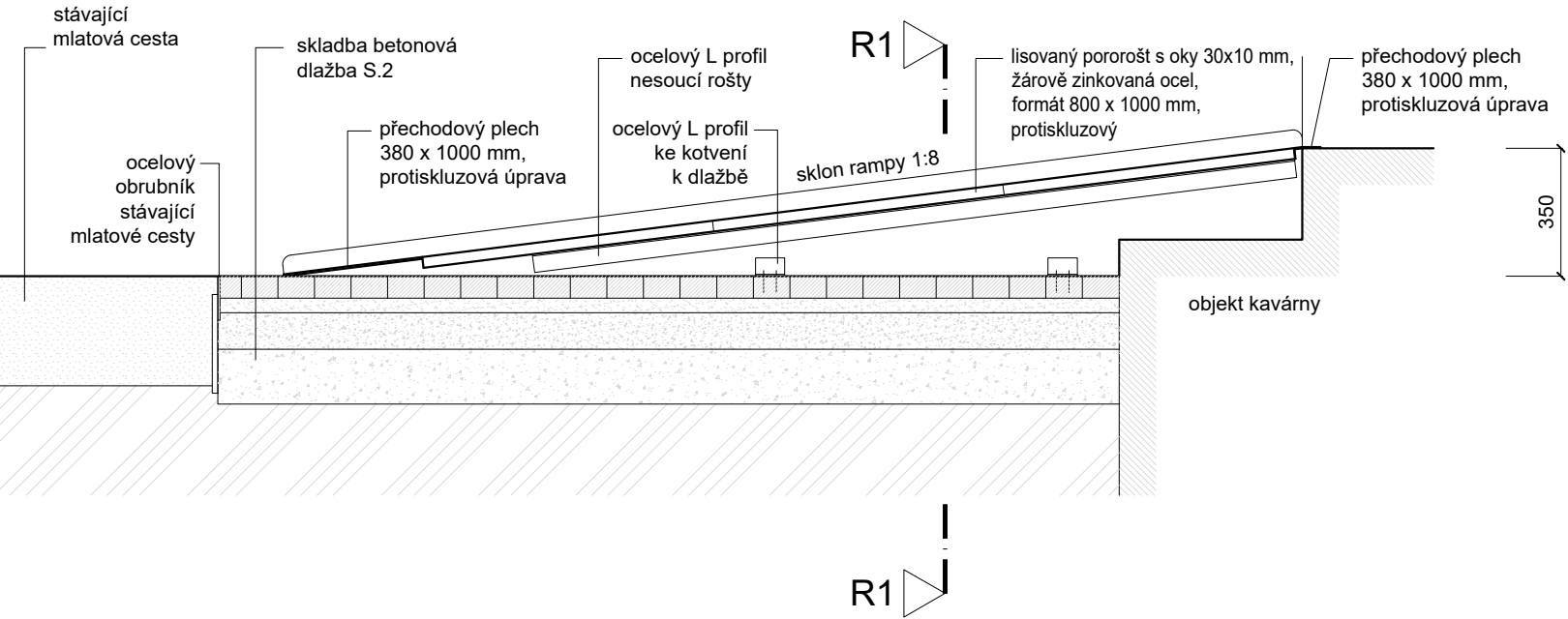
POHLED BOČNÍ



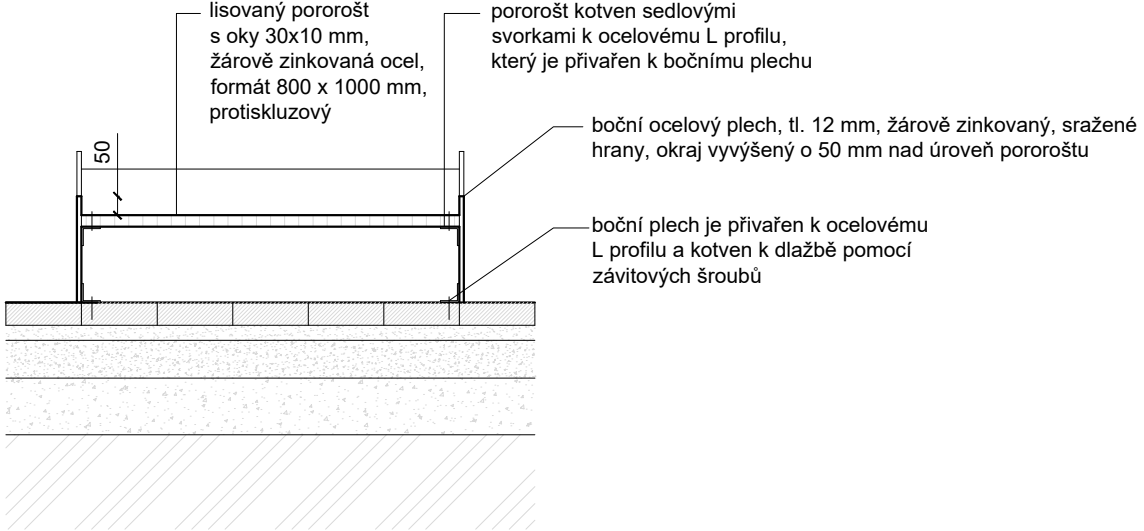
POHLED BOČNÍ



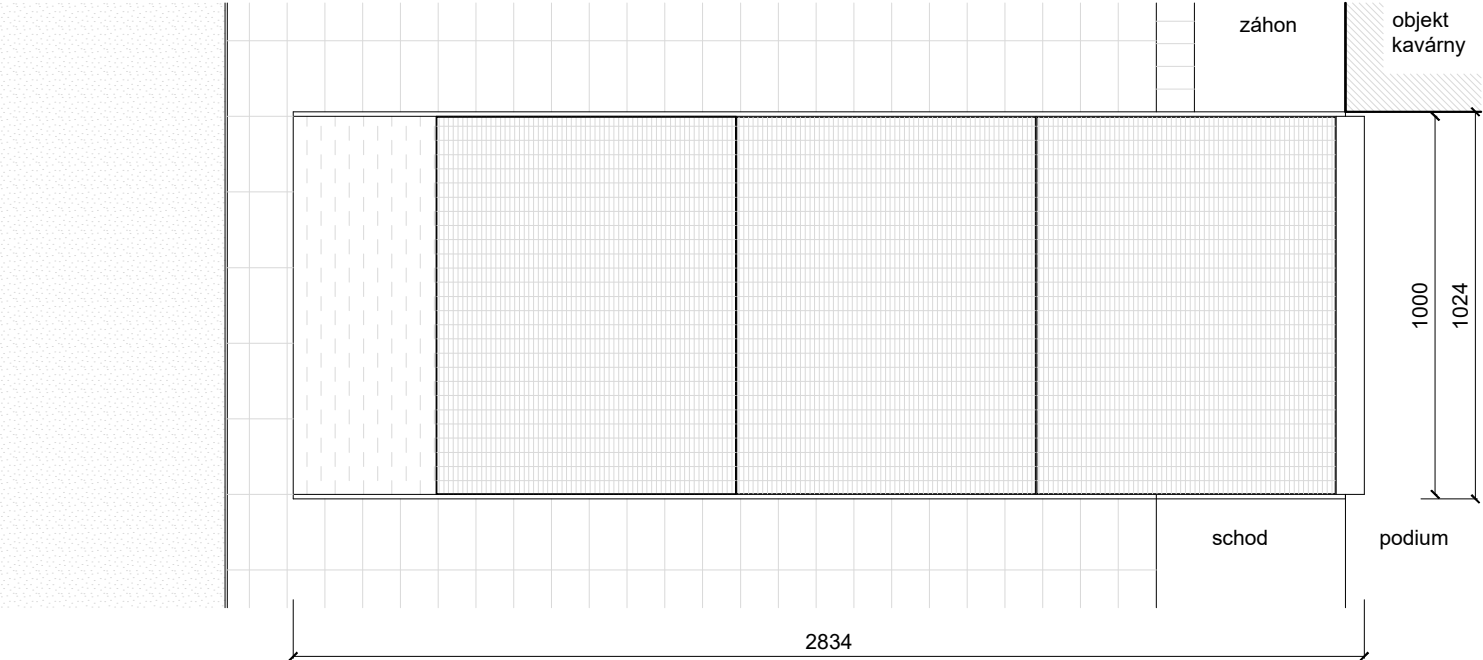
ŘEZ PODÉLNÝ



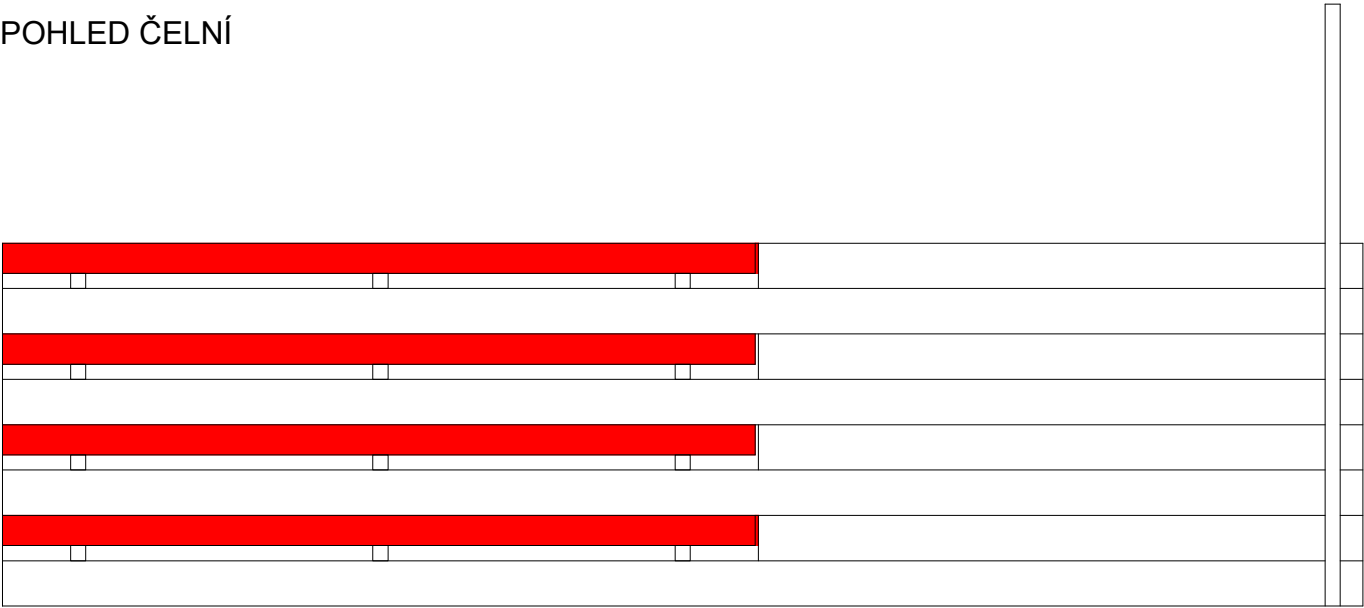
ŘEZ PŘÍČNÝ R1



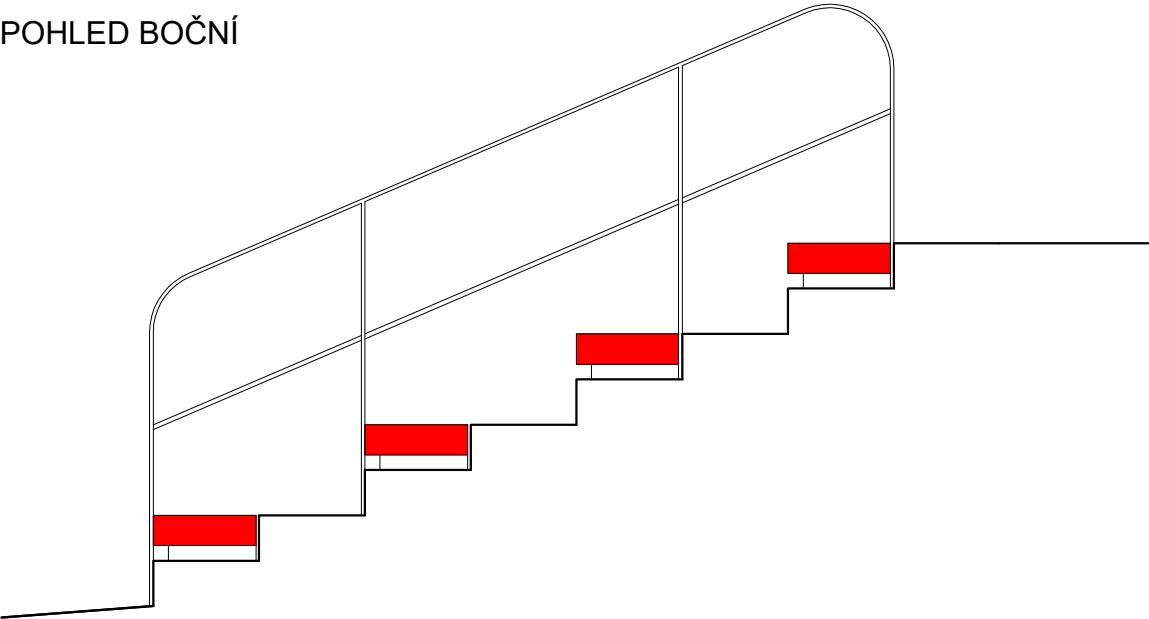
PŮDORYS



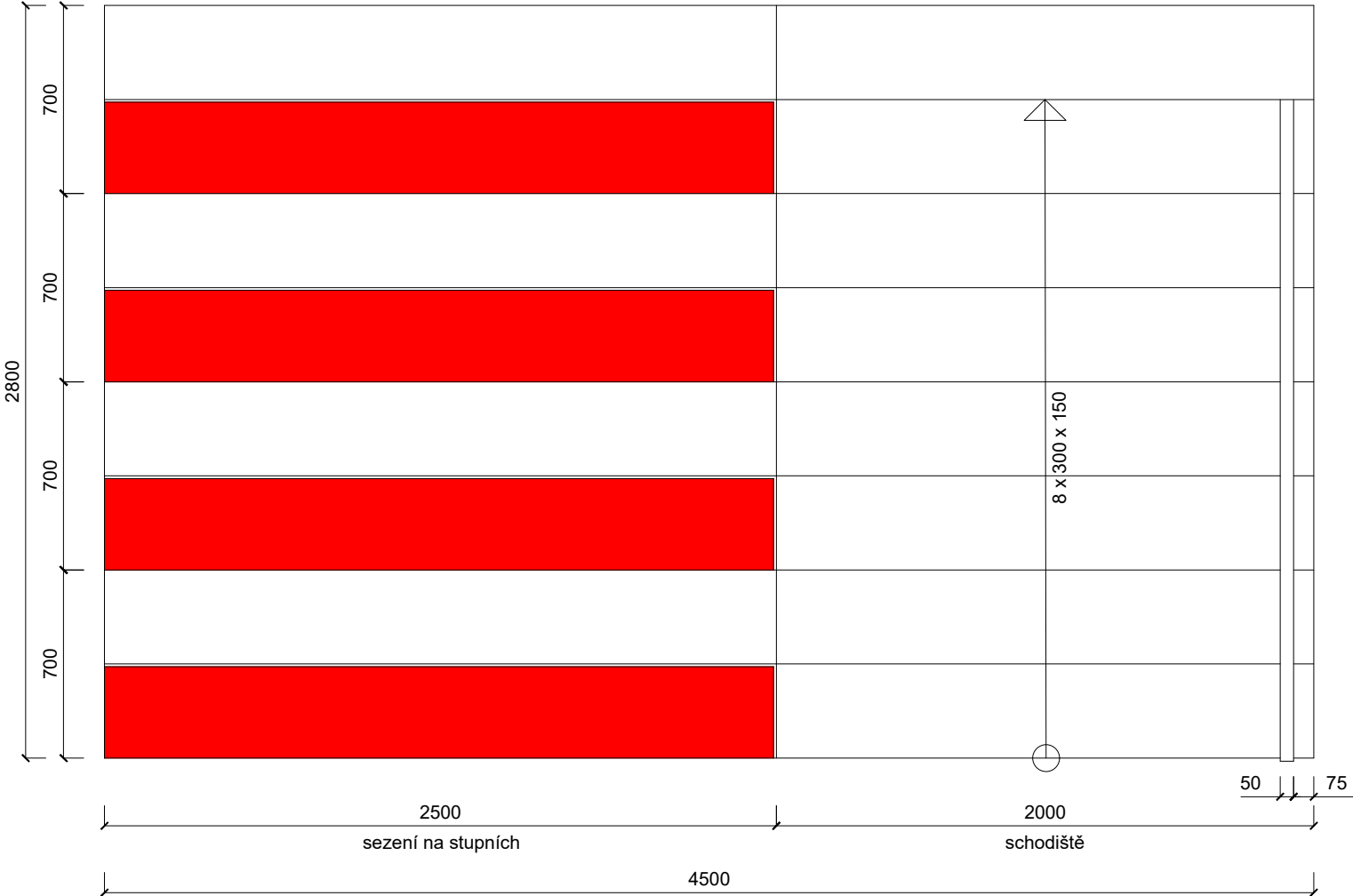
A.06 - SCHODIŠTĚ  
POHLED ČELNÍ



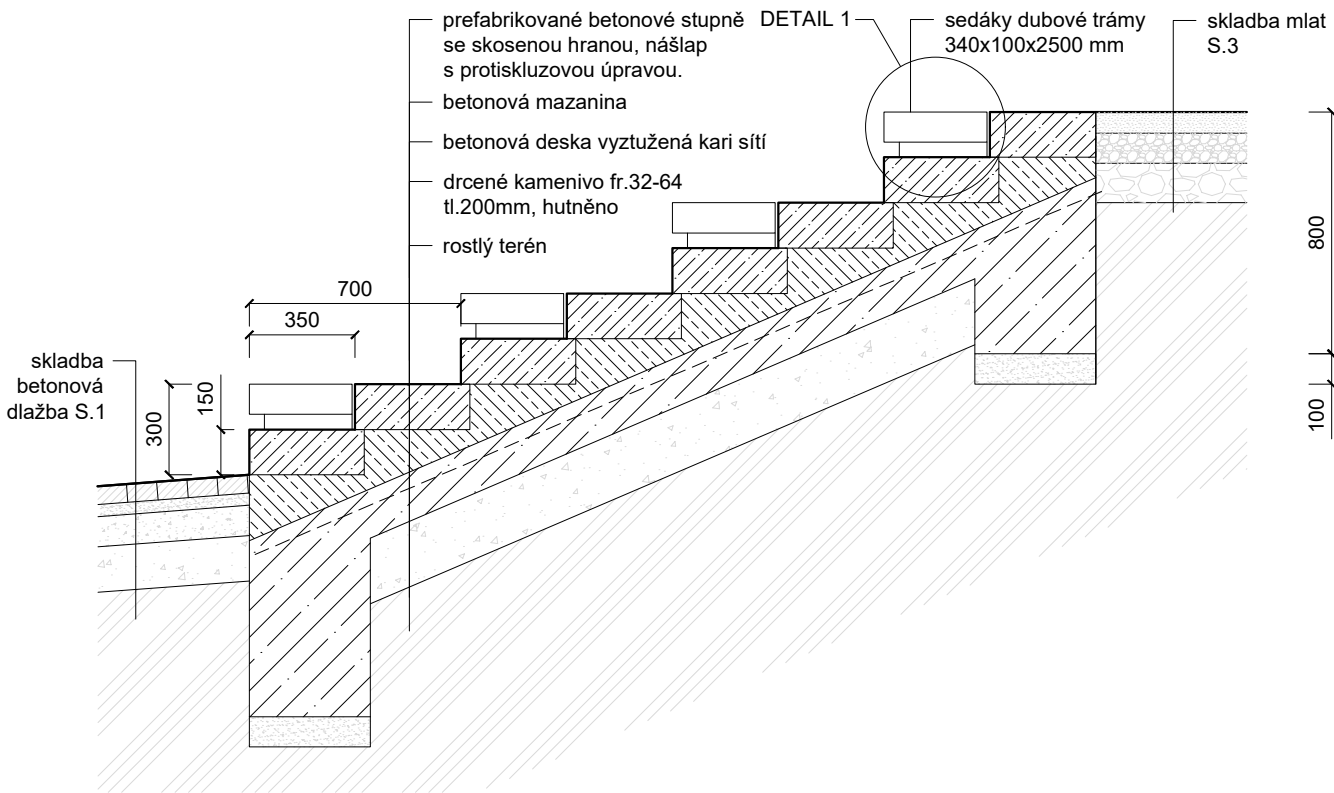
POHLED BOČNÍ



PÚDORYS

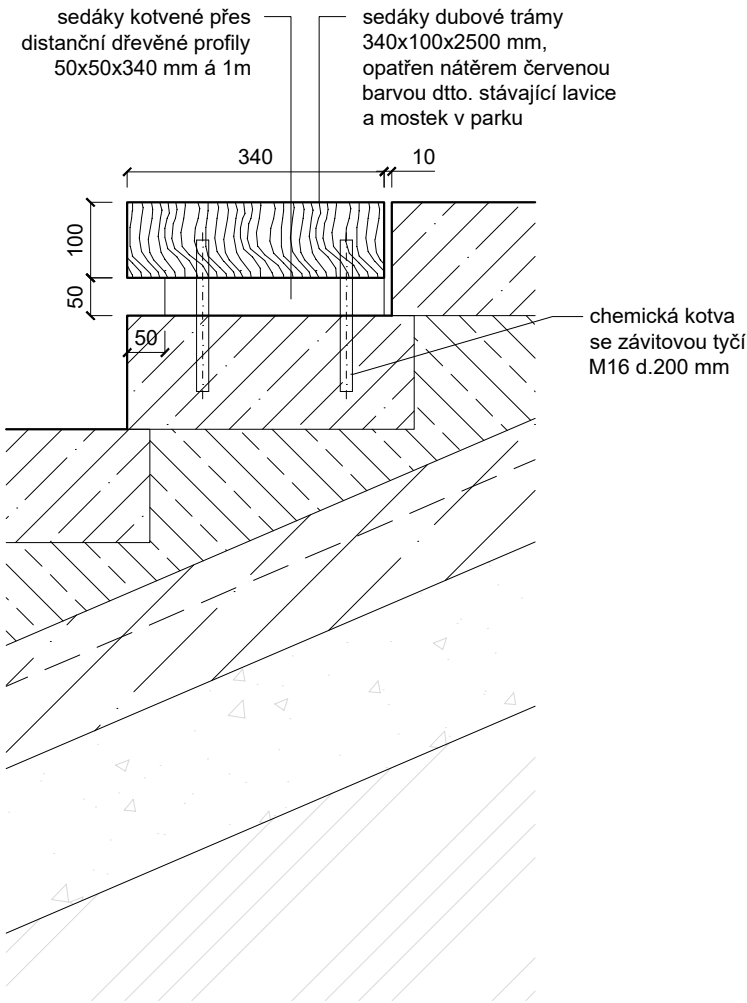


ŘEZ SCHODIŠTĚM





DETAIL 1, SCHODIŠTĚ A.06  
kotvení dřevěného sedáku



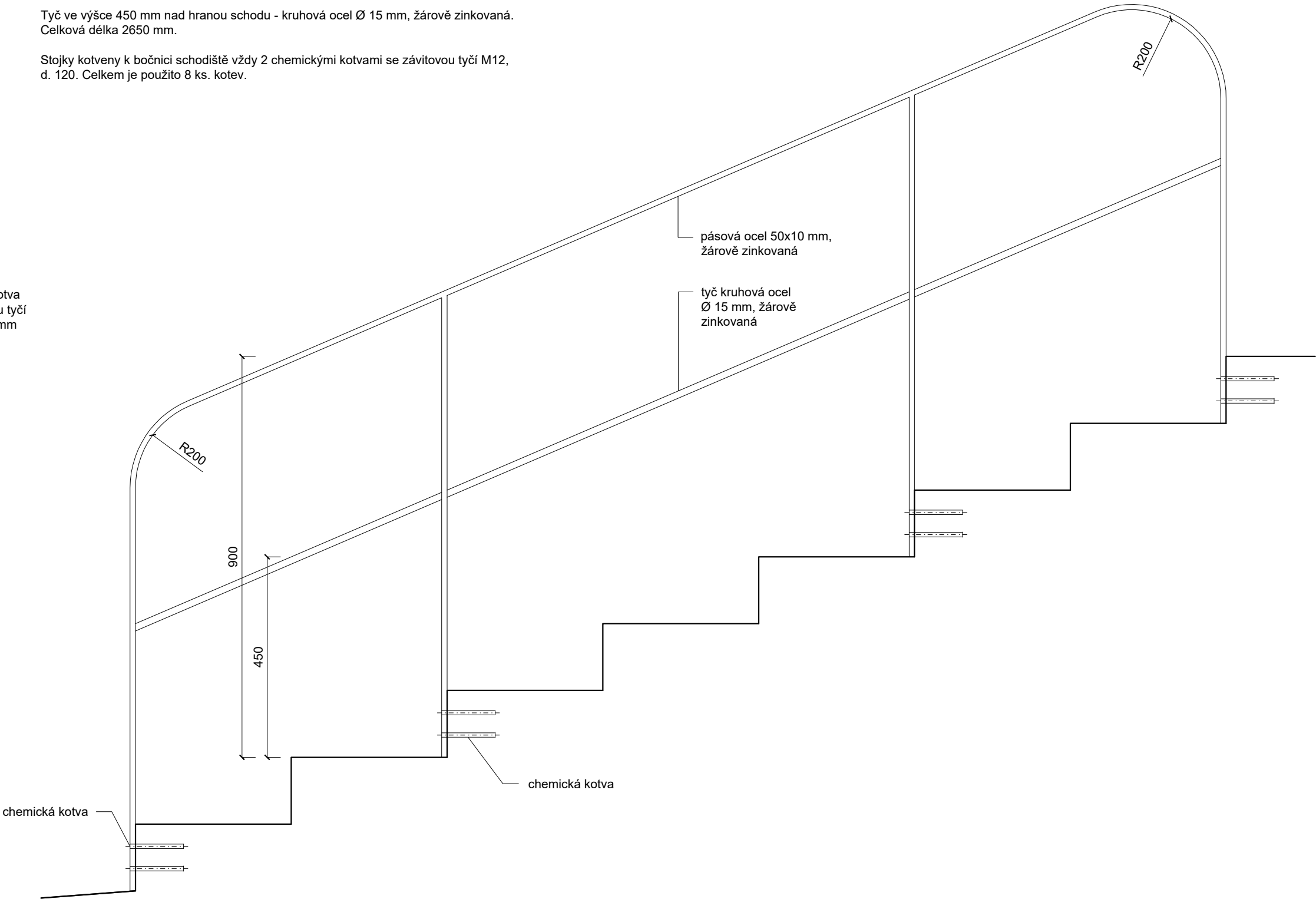
A.07 - ZÁBRADLÍ NOVÉHO TERÉNNÍHO SCHODIŠTĚ

Zábradlí je svařovaná ocelová konstrukce, žárově zinkovaná.

Stojky a madlo - pásová ocel 50x10 mm, žárově zinkovaná. Celková délka 6580 mm.

Tyč ve výšce 450 mm nad hranou schodu - kruhová ocel Ø 15 mm, žárově zinkovaná. Celková délka 2650 mm.

Stojky kotveny k bočnici schodiště vždy 2 chemickými kotvami se závitovou tyčí M12, d. 120. Celkem je použito 8 ks. kotev.



měřítko:

1:10

0 0,1 0,5

investor:  
Obec Líbeznice,  
Mělnická 43, 250 65 Líbeznice

autorka:  
Ing. arch. Zuzana Freiheit

datum:  
červenec 2025

výkres:

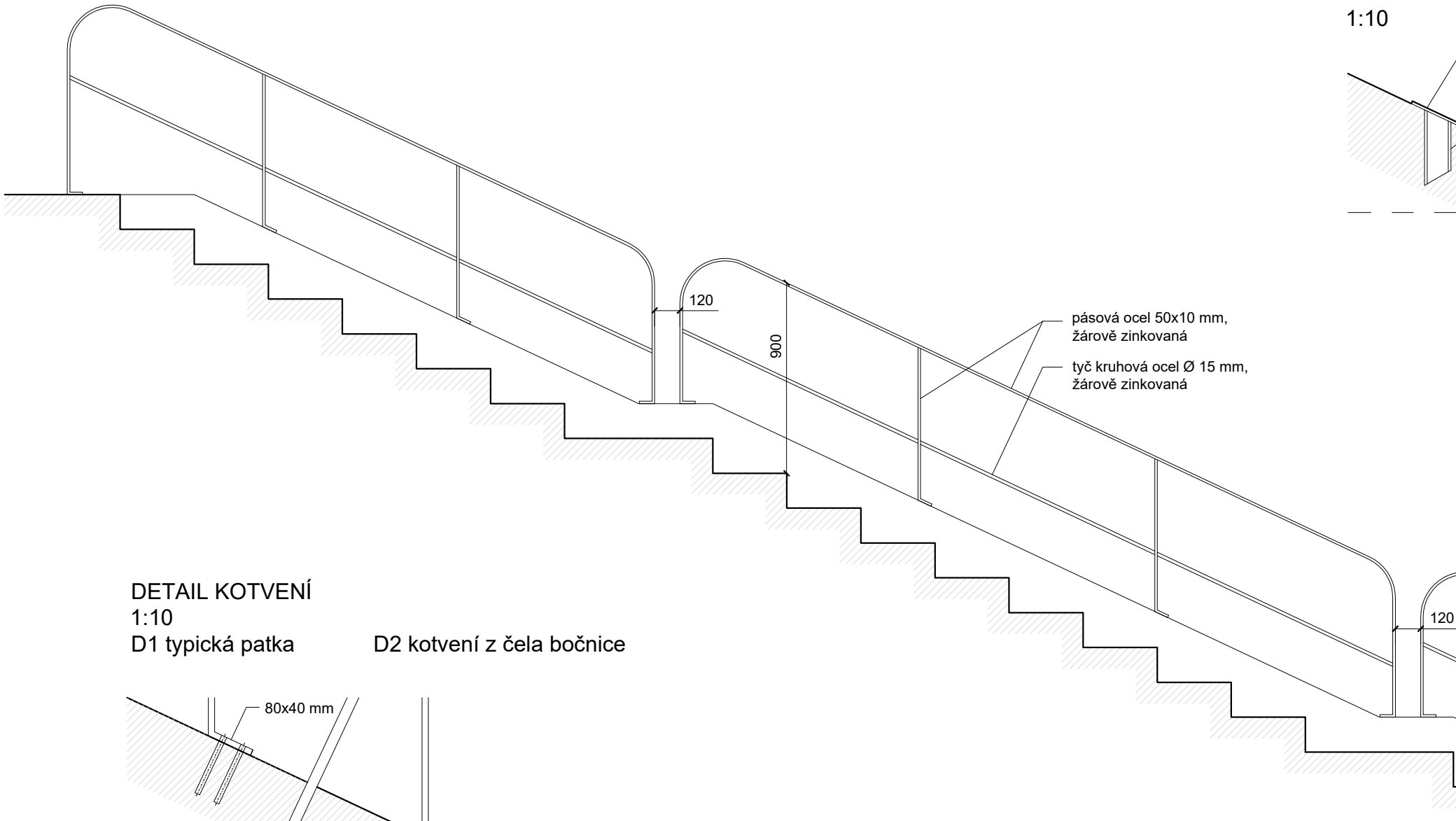
Arčo, Líbeznice  
Areál zdraví, 250 65 Líbeznice, k.ú. Líbeznice, parc. č. 552/3, 552/4, 552/138až141

číslo výkresu:

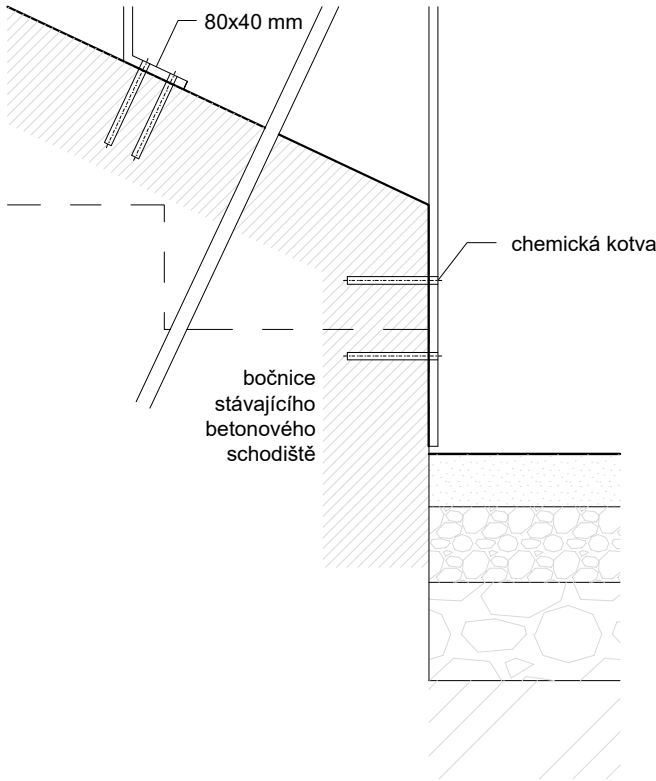
NOVÉ TERÉNNÍ SCHODIŠTĚ A.06 DETAIL, ZÁBRADLÍ A.07

D.1.2.09

A.08 - ZÁBRADLÍ STÁVAJÍCÍHO TERÉNNÍHO SCHODIŠTĚ  
ŘEZ PODÉLNÝ



DETAIL KOTVENÍ  
1:10  
D1 typická patka      D2 kotvení z čela bočnice



Zábradlí je svařovaná ocelová konstrukce, žárově zinkovaná. Zábradlí je rozděleno na 3 samostatné části.

Stojky a madlo - pásová ocel 50x10 mm, žárově zinkovaná. Celková délka 1980 mm.

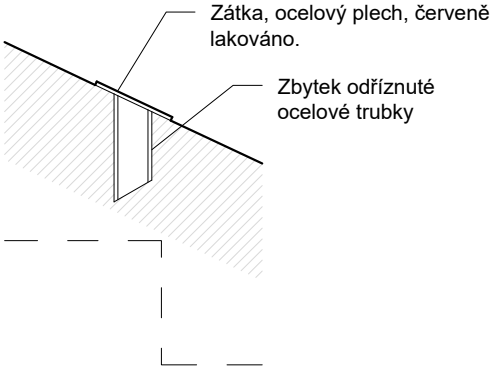
Tyč ve výšce 450 mm nad hranou schodu - kruhová ocel Ø 15 mm, žárově zinkovaná. Celková délka 10 040 mm.

Stojky kotveny k bočnici schodiště vždy 2 chemickými kotvami se závitovou tyčí M12, d. 120. Celkem je použito 24 ks. kotev.

Původní zábradlí z ocelových trubek bude odříznuto. Uvolněné části betonu budou vyspraveny. Zhlaví uříznutého kotvení bude zabroušeno do roviny a překryto zátkou. Zátka je atypový výrobek vyříznutý z ocelového plechu podle šablony, červeně lakováno. Celkem 10 ks.


A.09 - ZÁTKA NA ODŘÍZNUTÉ ZÁBRADLÍ

D3 DETAIL ZÁTKOVÁNÍ  
ODŘÍZNUTÉHO ZÁBRADLÍ  
1:10



ZÁTKA  
1:2

Zátka, ocelový plech, červeně lakováno, průměr cca 100 mm, 10 ks. Zobrazuje cukrovou řepu jako připomínku historie parku.



měřítko:  
1:25  
0 0,5 1

investor:  
Obec Líbeznice,  
Mělnická 43, 250 65 Líbeznice

Autorka:  
Ing. arch. Zuzana Freiheit

datum:  
červen 2025

výkres:

Arčo, Líbeznice  
Areál zdraví, 250 65 Líbeznice, k.ú. Líbeznice, parc. č. 552/3, 552/4, 552/138až141


číslo výkresu:



A.10 - LAVIČKA BEZ OPĚRADLA, ČERVENÁ  
POHLED ČELNÍ



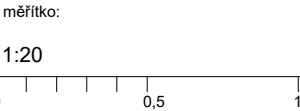
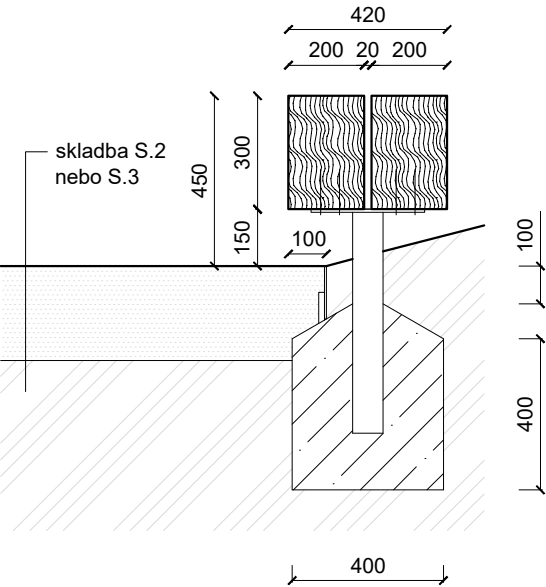
PŮDORYS



Lavička ze dvou dubových trámů dle vzoru stávajících červených laviček v parku.

Betonové patky uloženy min. 100 mm pod nejnižší úroveň terénu, aby se předešlo jejich odhalení.

ŘEZ



investor:  
Obec Líbeznice,  
Mělnická 43, 250 65 Líbeznice

Autorka:  
Ing. arch. Zuzana Freiheit

datum:  
červen 2025

výkres:

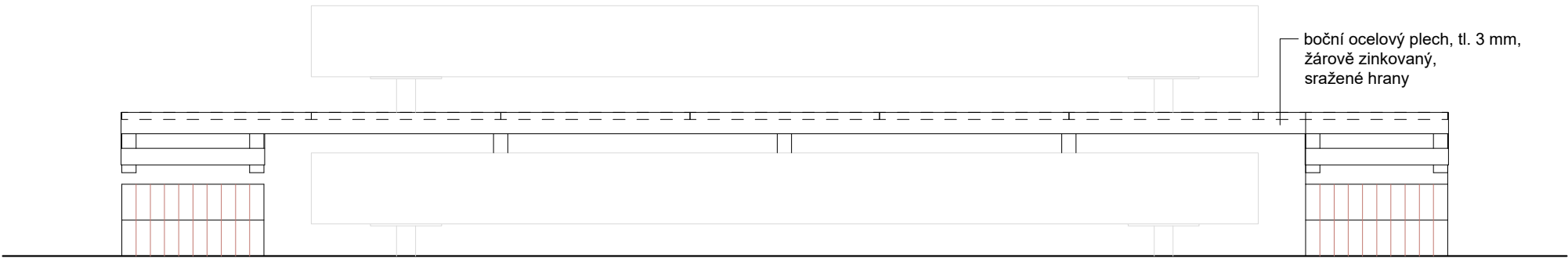
Arčo, Líbeznice  
Areál zdraví, 250 65 Líbeznice, k.ú. Líbeznice, parc. č. 552/3, 552/4, 552/138až141

číslo výkresu:

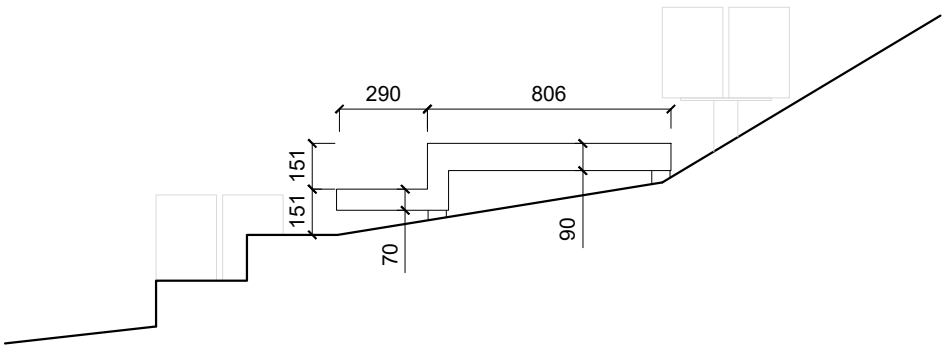
LAVIČKA BEZ OPĚRADLA, ČERVENÁ, A.10

D.1.2.11

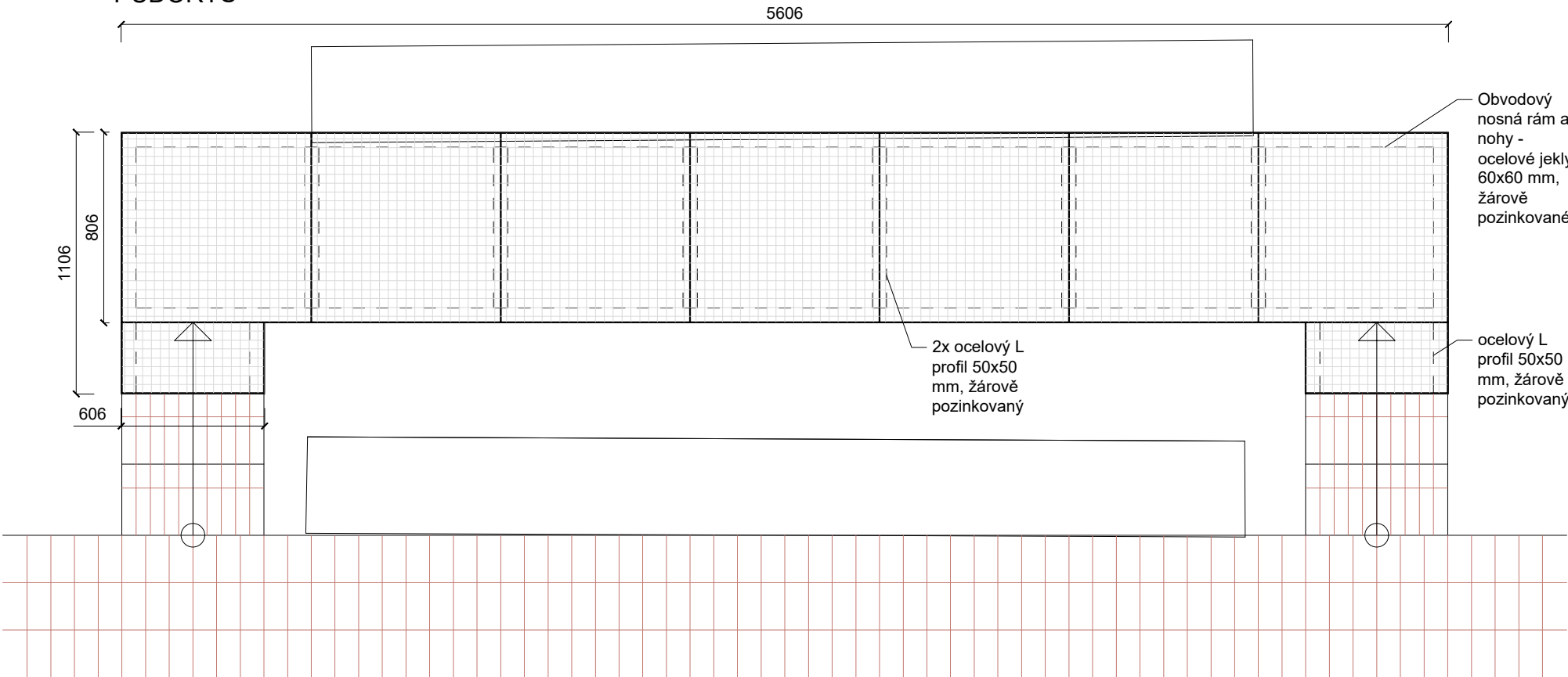
A.11 - MŮSTKY K LAVICÍM VE SVAHU  
POHLED ČELNÍ



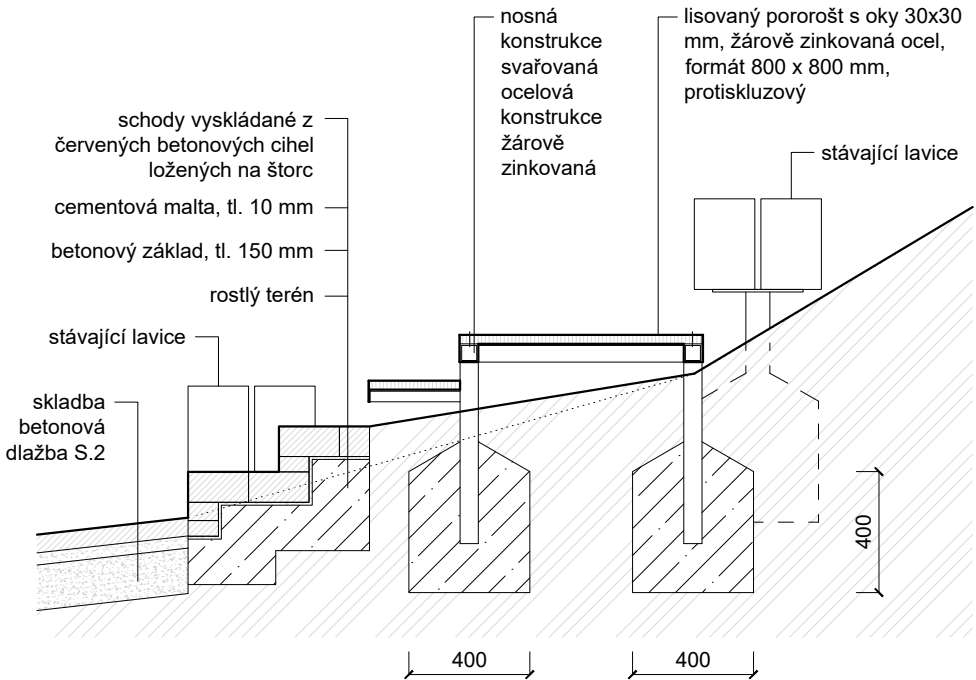
POHLED BOČNÍ



PŮDORYS




ŘEZ



měřítko:

1:25



investor:  
Obec Líbeznice,  
Mělnická 43, 250 65 Líbeznice

Autorka:  
Ing. arch. Zuzana Freiheit

datum:  
červen 2025

výkres:

Arčo, Líbeznice  
Areál zdraví, 250 65 Líbeznice, k.ú. Líbeznice, parc. č. 552/3, 552/4, 552/138až141

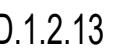
číslo výkresu:

MŮSTKY K LAVICÍM VE SVAHU, A.11

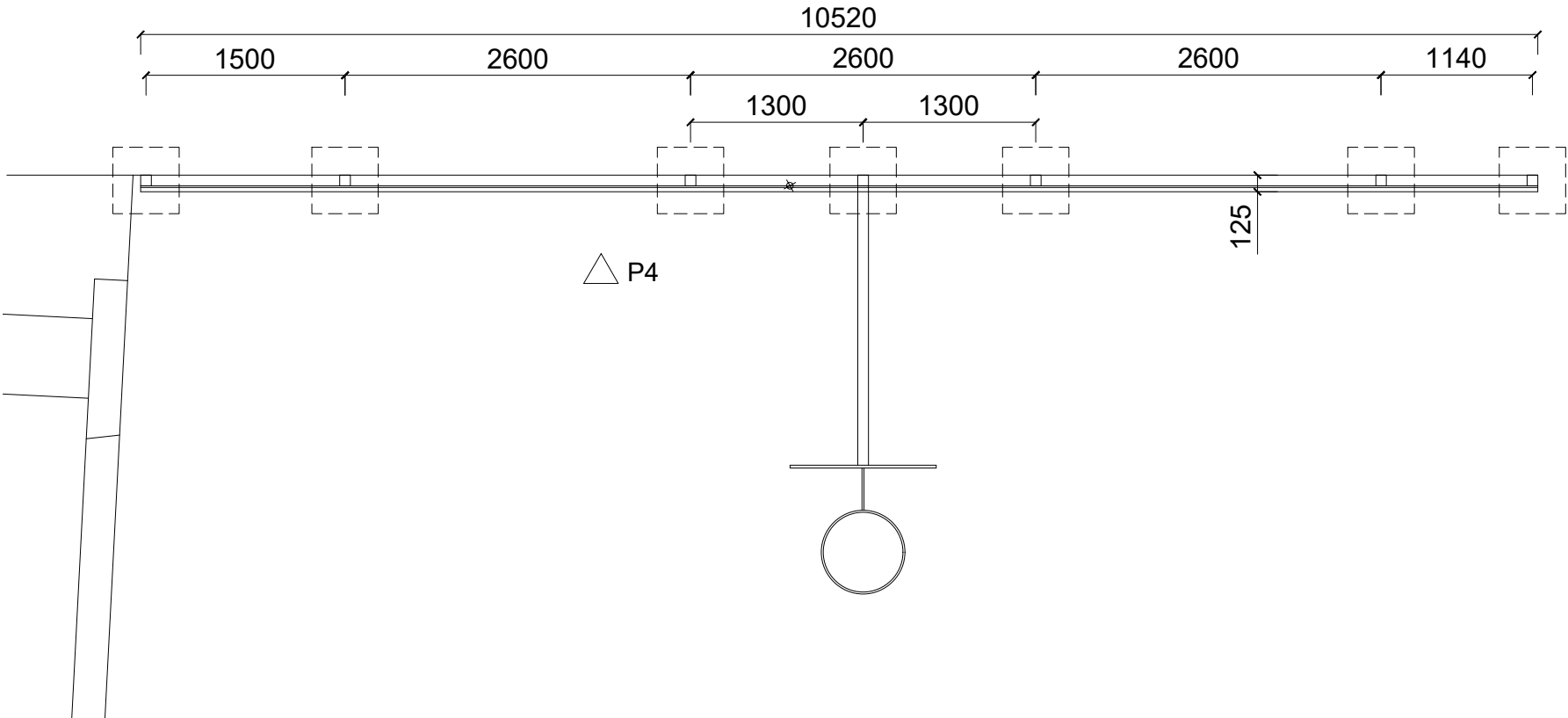
D.1.2.12



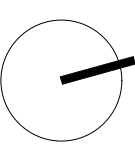
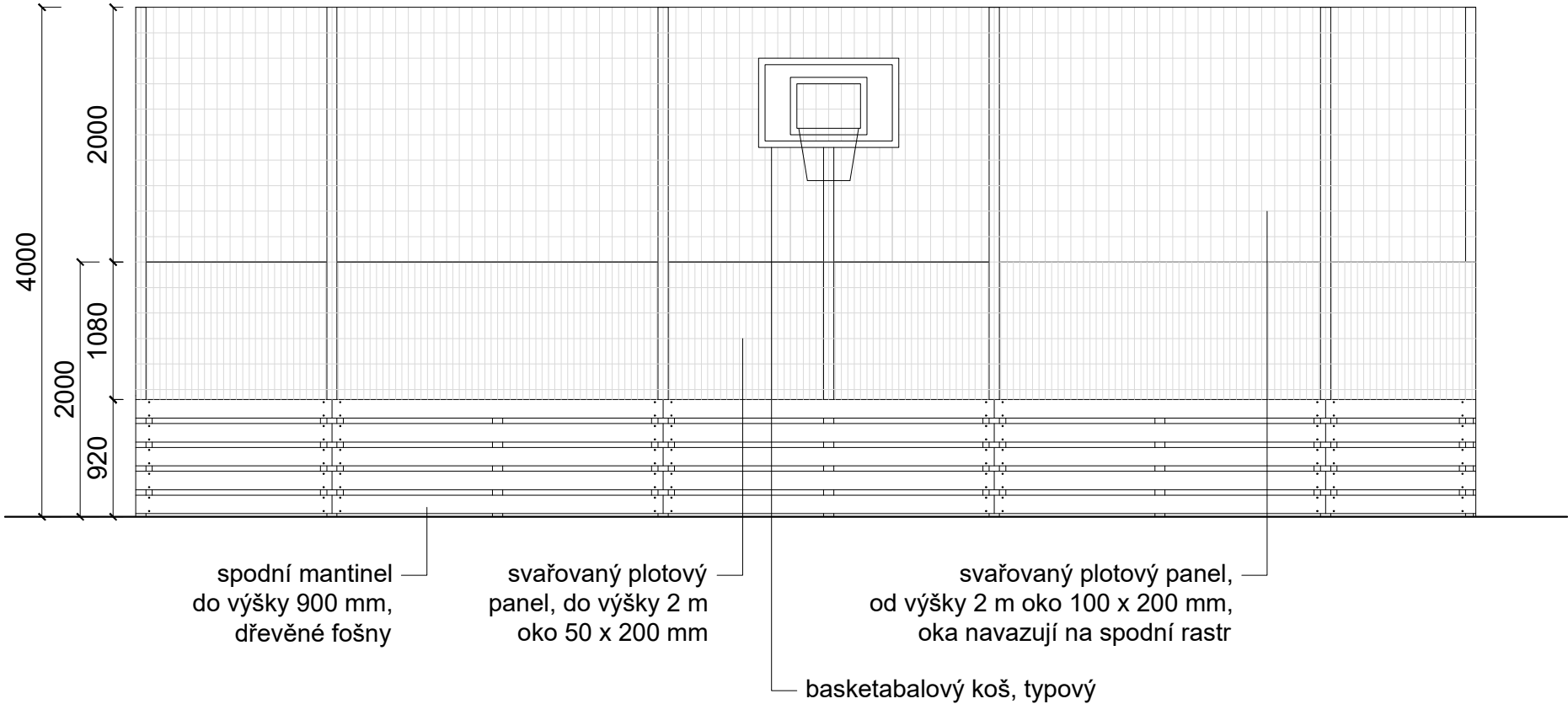
## POHLED ČELNÍ



A.13a - OPLOCENÍ HŘIŠTĚ NA MÍČOVÉ HRY  
PŮDORYS



P4, POHLED VÝCHODNÍ



měřítko:  
1:50

0 1 2

investor:  
Obec Líbeznice,  
Mělnická 43, 250 65 Líbeznice

Autorka:  
Ing. arch. Zuzana Freiheit

datum:  
květen 2025

výkres:

Arčo, Líbeznice  
Areál zdraví, 250 65 Líbeznice, k.ú. Líbeznice, parc. č. 552/3, 552/4, 552/138až141

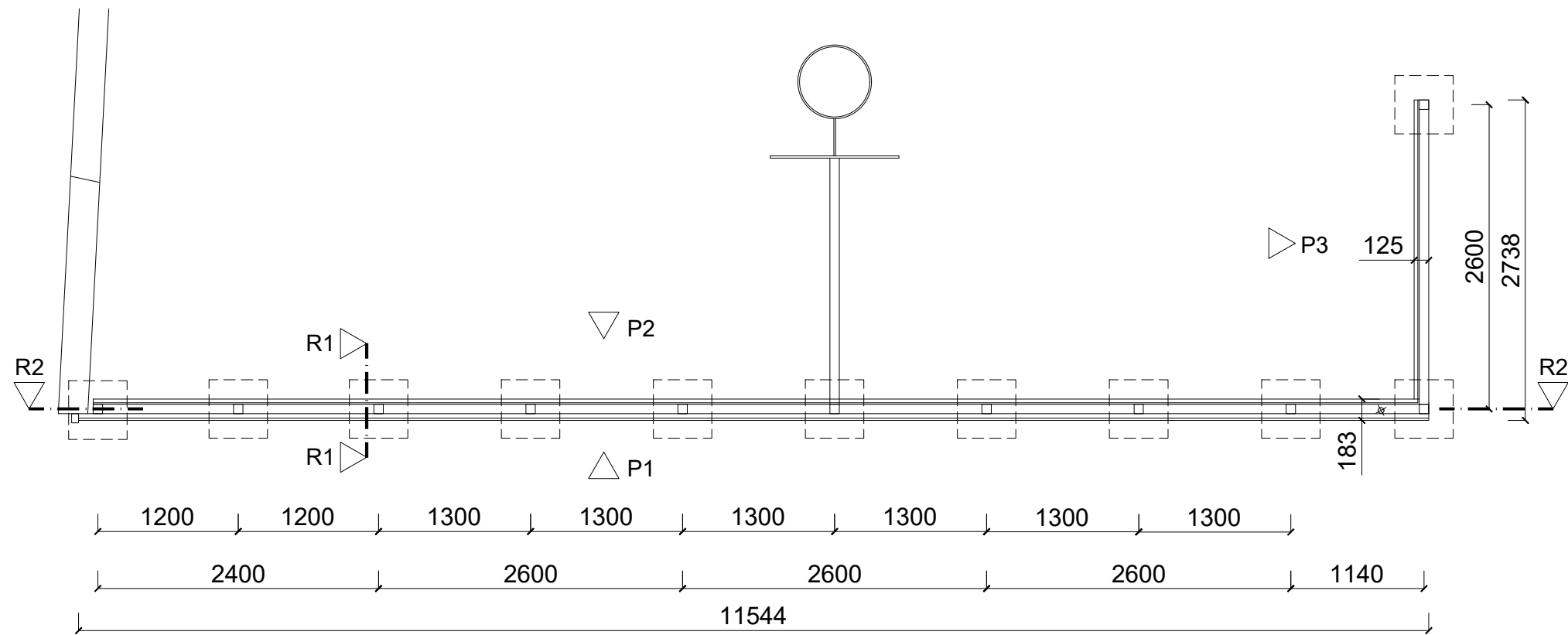
číslo výkresu:

OPLOCENÍ HŘIŠTĚ NA MÍČOVÉ HRY, A.13a

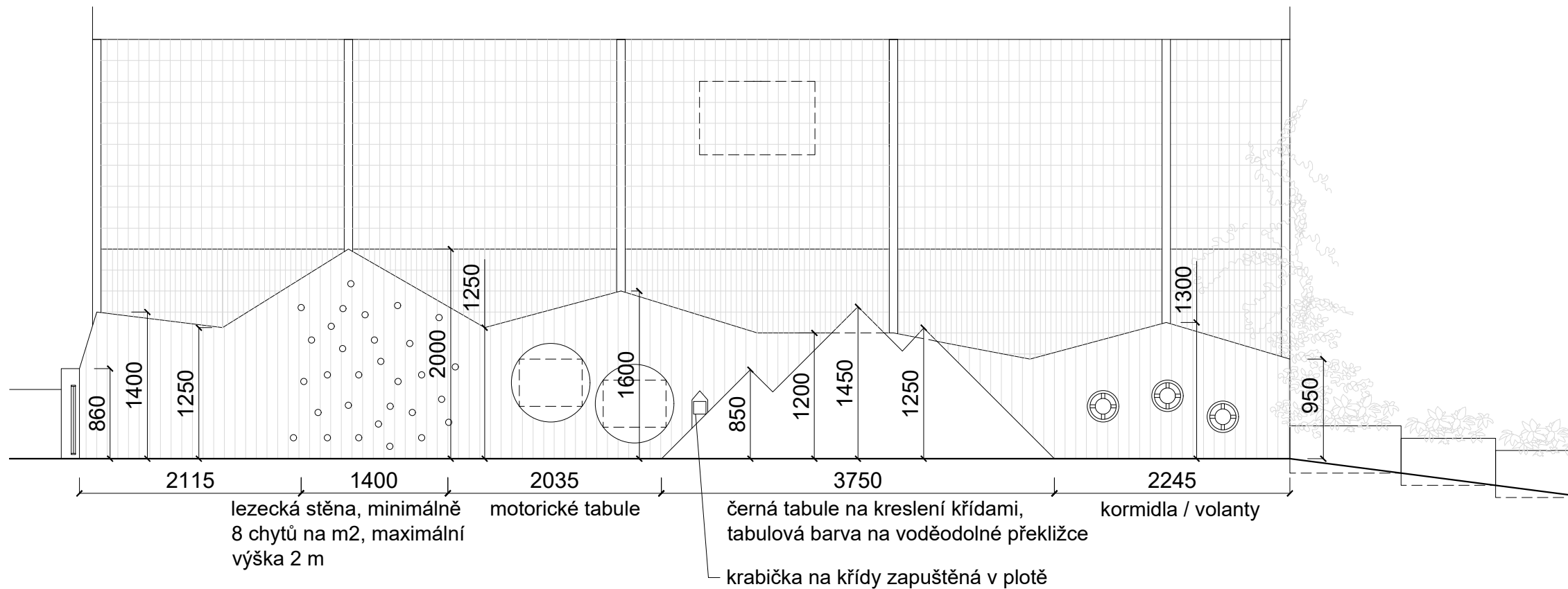
D.1.2.14



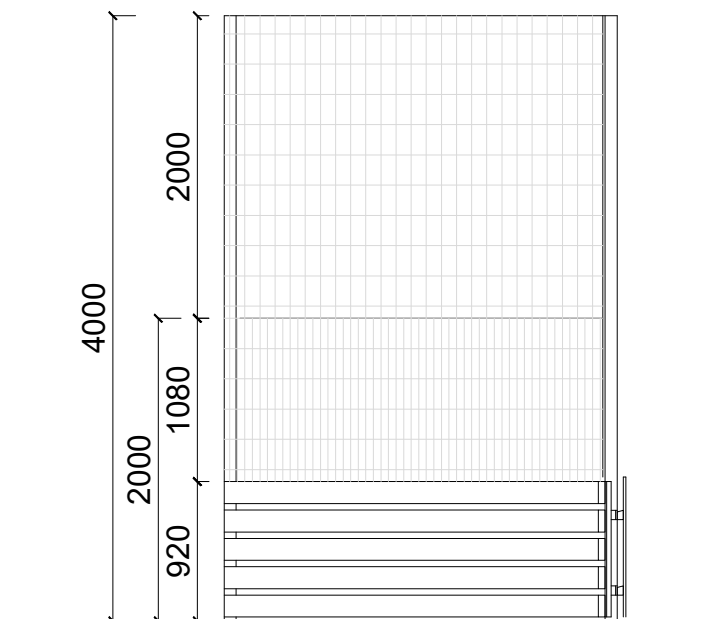
### A.13b - OPLOCENÍ HŘIŠTĚ NA MÍČOVÉ HRY PŮDORYS



P1, POHLED VÝCHODNÍ



P3, POHLED JIŽNÍ



PROVEDENÍ HRACÍ STĚNY (P1, POHLED VÝCHODNÍ) V SOULADU S ČSN EN 1176

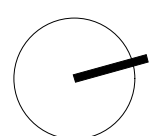
Arčo, Líbeznice |

Areál zdraví, 250 65 Líbeznice, k.ú. Líbeznice, parc. č. 552/3, 552/4, 552/138až141

číslo výkresu:

## OPLOCENÍ HŘIŠTĚ NA MÍČOVÉ HRY, A.13b

D.1.2.15



měřítka:

1:50

investor:  
Obec Líbeznice,  
Mělnická 43, 250 65 Líbeznice

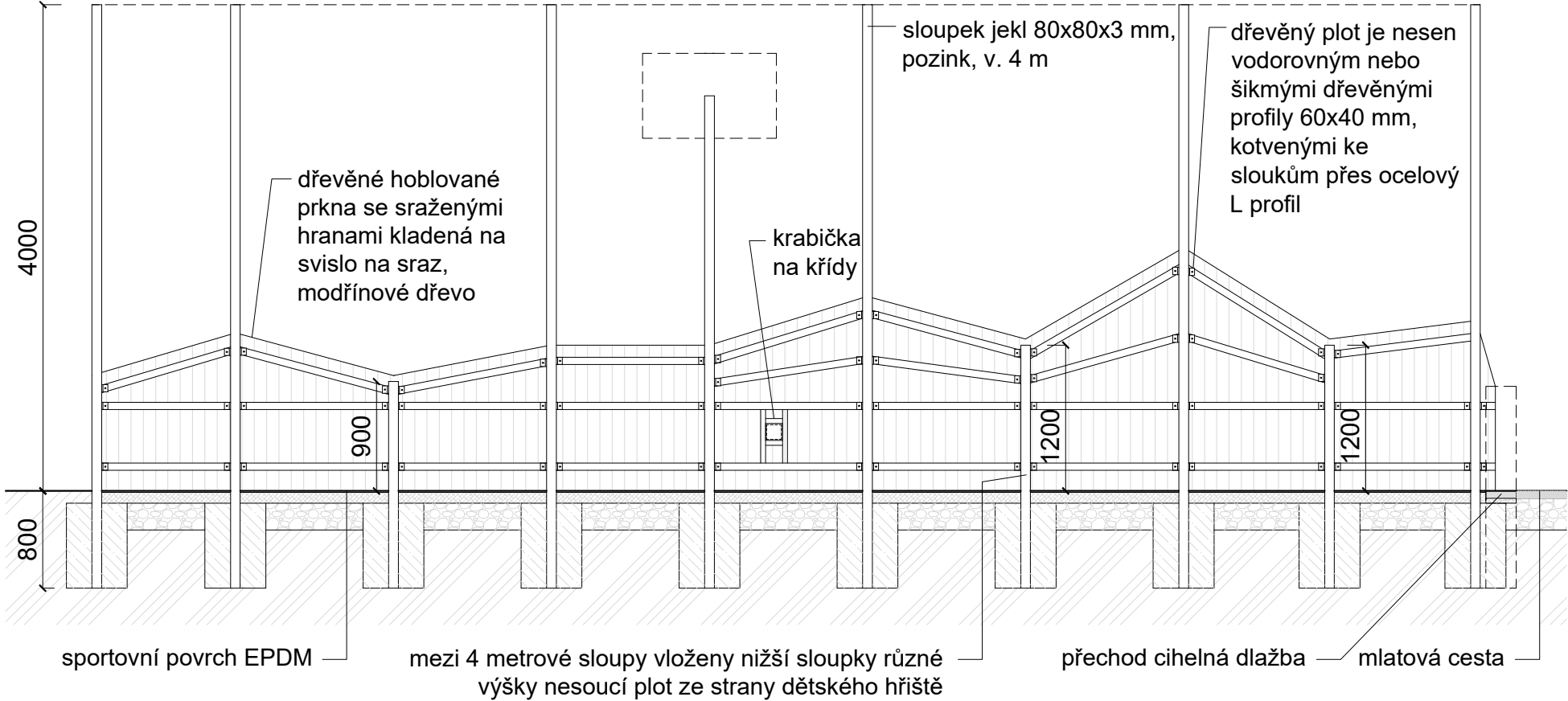
Autorka:

Ing. arch. Zuzana Freiheit

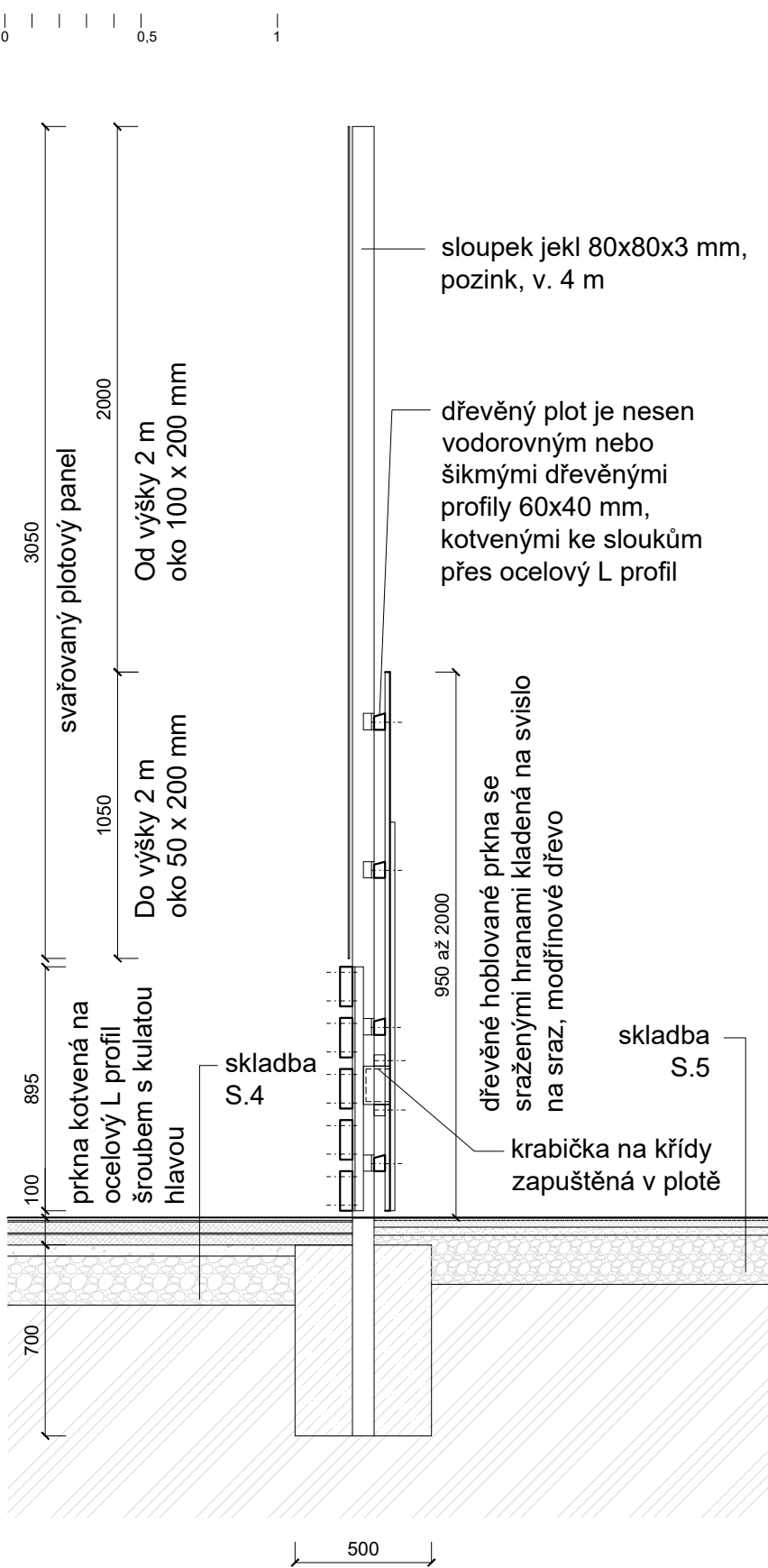
datum:  
květen 2025

výkres:

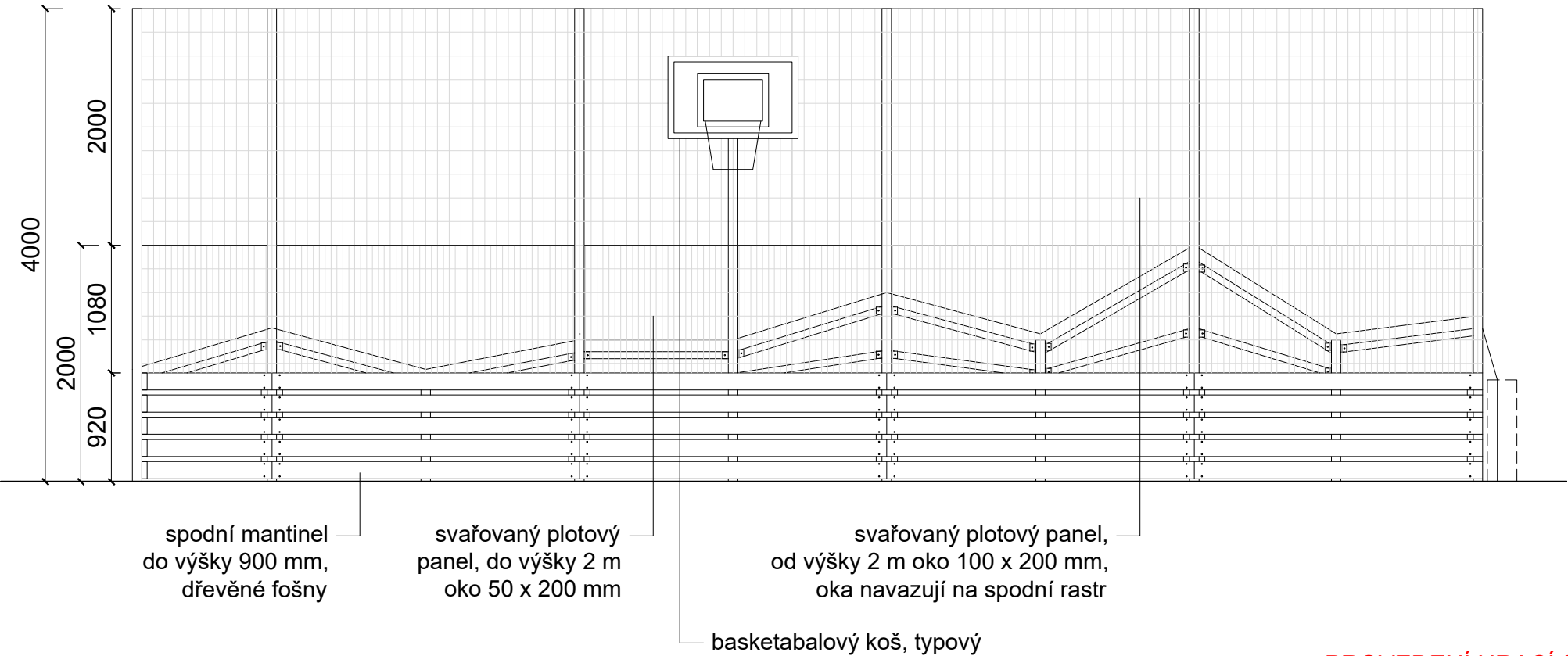
A.13b - OPLOCENÍ HŘIŠTĚ NA MÍČOVÉ HRY  
R1, ŘEZ PODÉLNÝ



R2, ŘEZ PŘÍČNÝ  
m 1:25



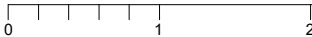
P2, POHLED ZÁPADNÍ



PROVEDENÍ HRACÍ STĚNY (P1, POHLED VÝCHODNÍ) V SOULADU S ČSN EN 1176

měřítko:

1:50



investor:  
Obec Líbeznice,  
Mělnická 43, 250 65 Líbeznice

Autorka:  
Ing. arch. Zuzana Freiheit

datum:  
květen 2025

výkres:

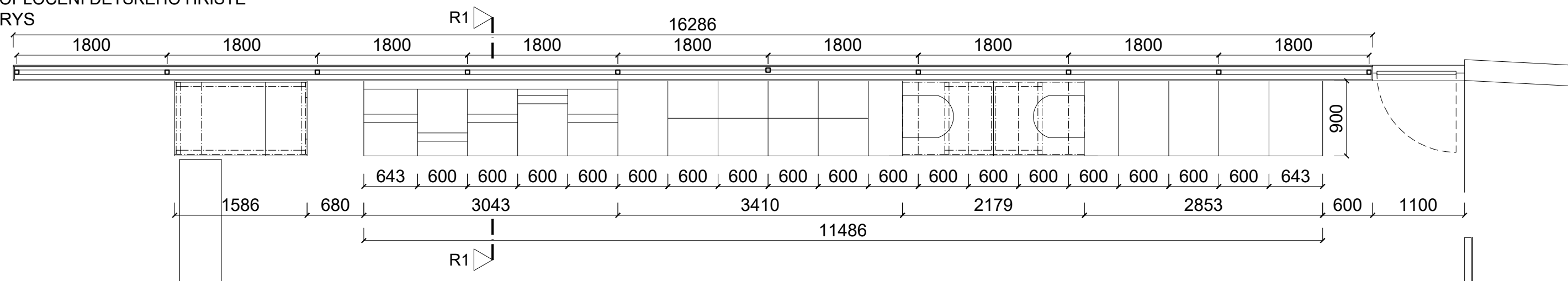
Arčo, Líbeznice  
Areal zdraví, 250 65 Líbeznice, k.ú. Líbeznice, parc. č. 552/3, 552/4, 552/138až141

číslo výkresu:

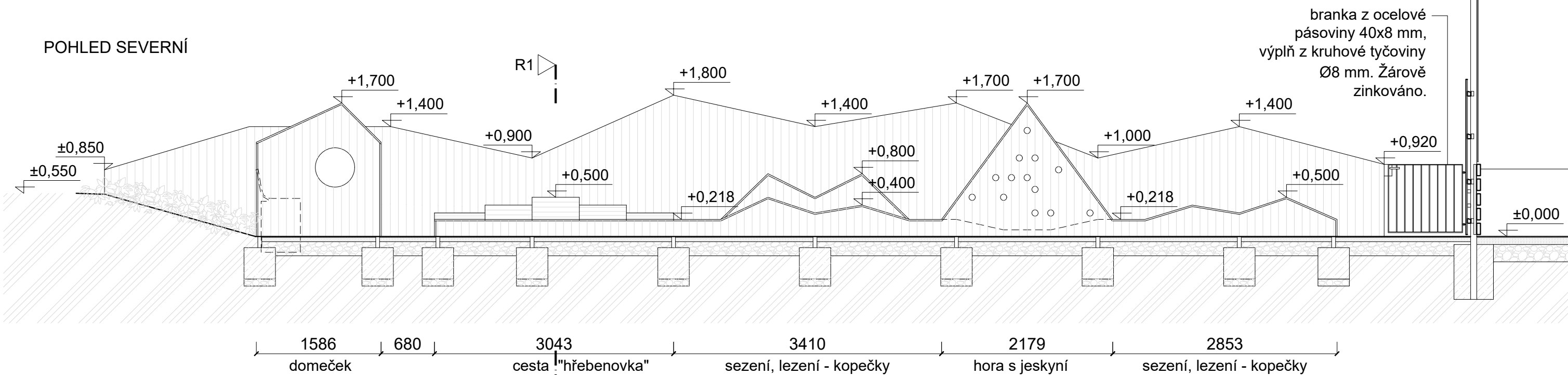
OPLOCENÍ HŘIŠTĚ NA MÍČOVÉ HRY, A.13b

D.1.2.16

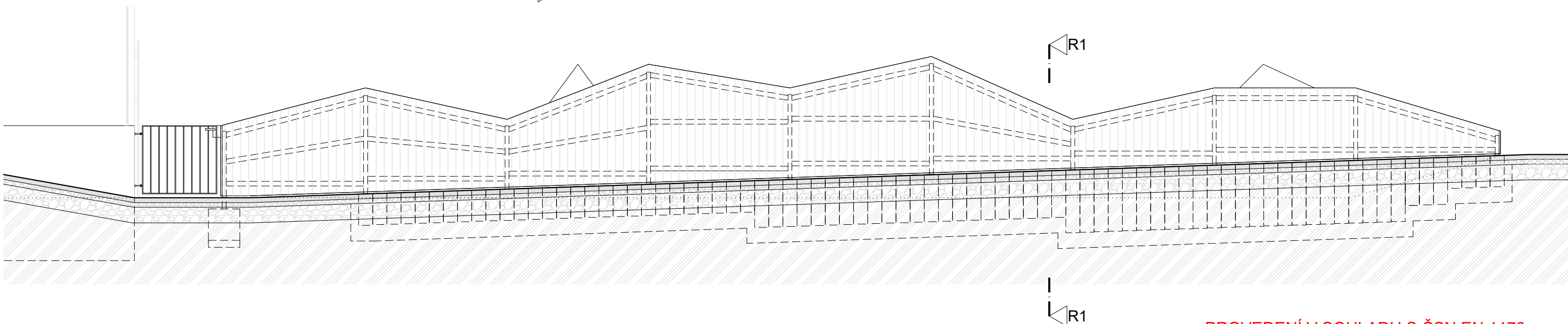
## A.14 - OPLOČENÍ DĚTSKÉHO HŘIŠTĚ PŮDORYS



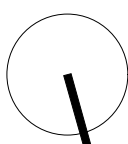
## POHLED SEVERNÍ



## POHLED JIŽNÍ



skladb  
S



měřítko:  
1:50

investor:  
**Obec Líbeznice,**  
Mělnická 43, 250 65 Líbeznice

Autorka:

Ing. arch. Zuzana Freiheit

datum:  
květen 2025

výkres:

PROVEDENÍ V SOULADU S ČSN EN 1176

Arčo, Líbeznice

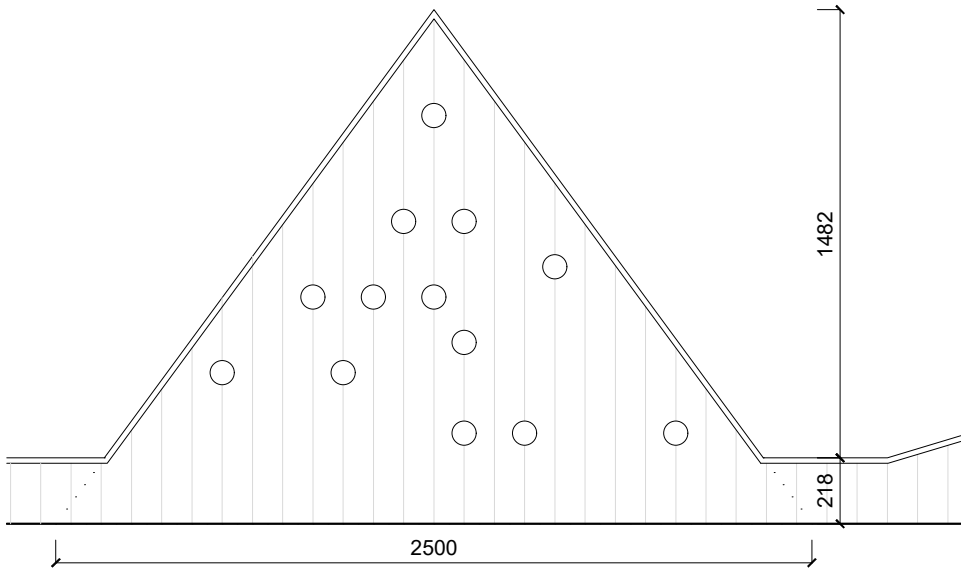
Areál zdraví, 250 65 Líbeznice, k.ú. Líbeznice, parc. č. 552/3, 552/4, 552/138až141

■ číslo výkresu:

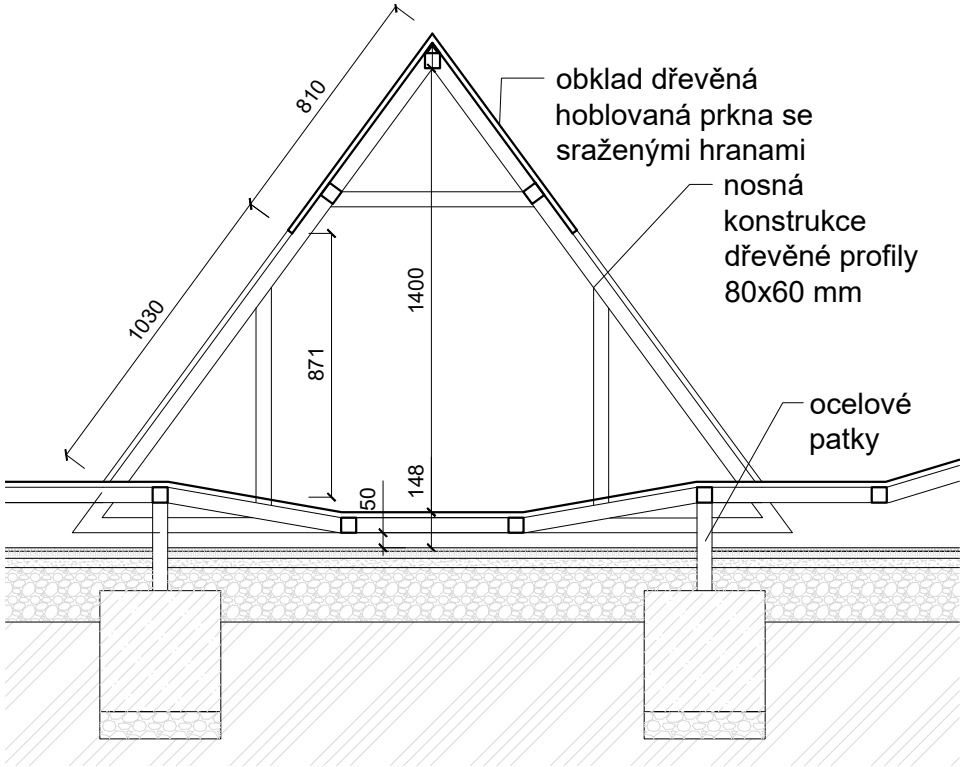
OPLOCENÍ DĚTSKÉHO HŘIŠTĚ, A.14 | D.1.2.17



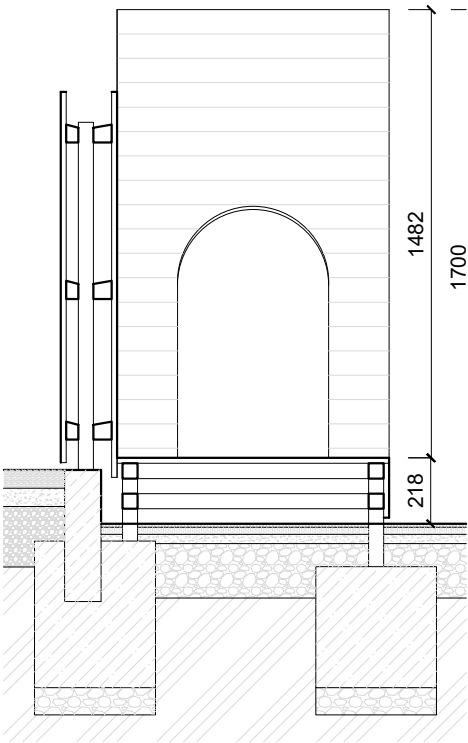
A.14 - OPLOCENÍ DĚTSKÉHO HŘIŠTĚ  
POHLED SEVERNÍ "HORA"



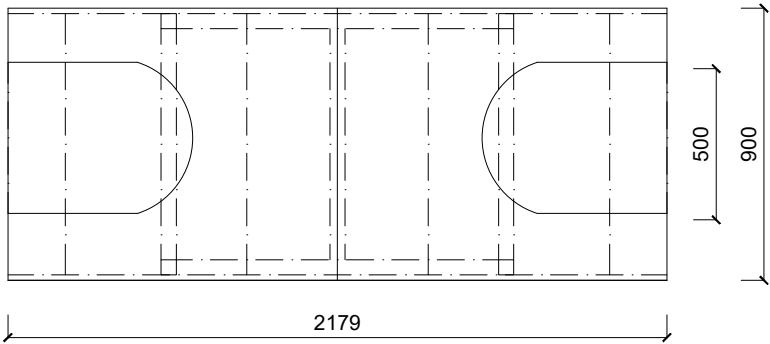
ŘEZ PODÉLNÝ "HORA"



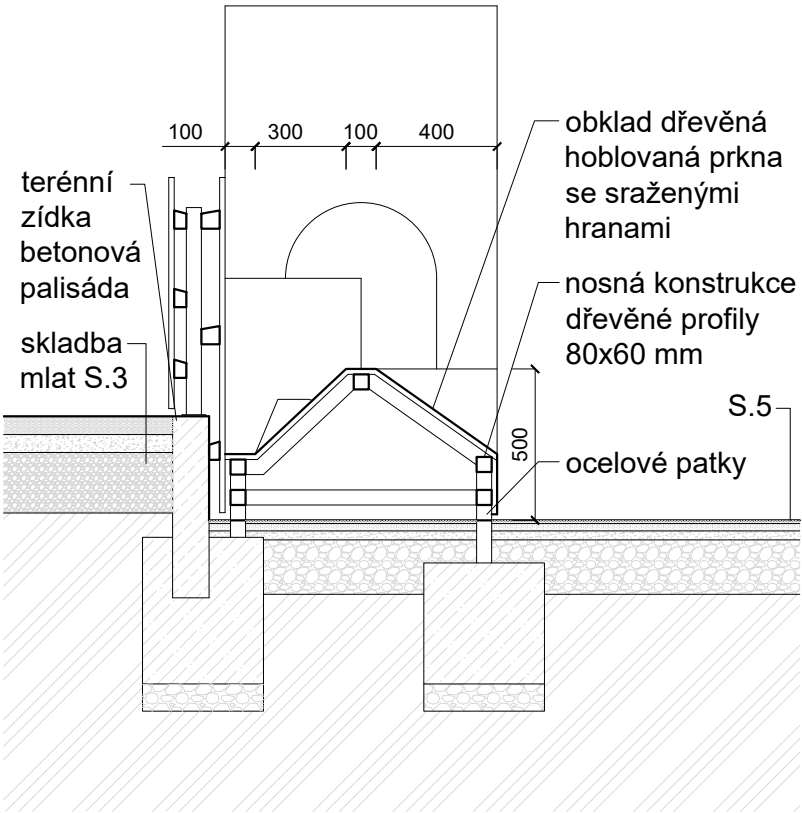
POHLED VÝCHODNÍ "HORA"



PŮDORYS "HORA"



R1, ŘEZ PŘÍČNÝ PLOT "HŘEBENOVKA"



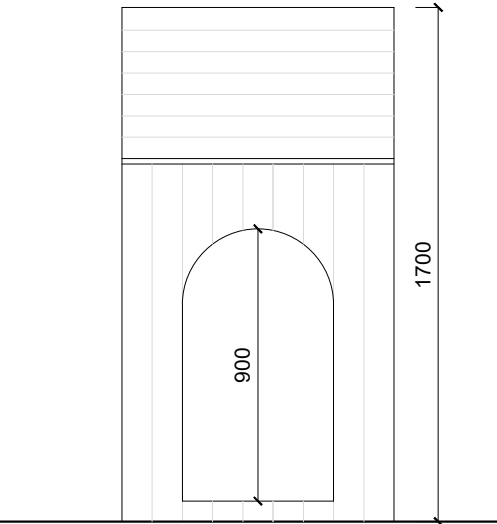
PROVEDENÍ V SOULADU S ČSN EN 1176

Arčo, Líbeznice

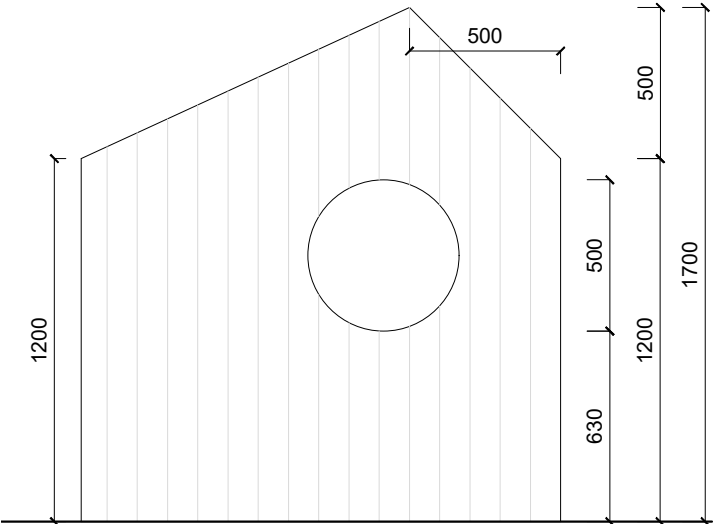
Areál zdraví, 250 65 Líbeznice, k.ú. Líbeznice, parc. č. 552/3, 552/4, 552/138až141

číslo výkresu:

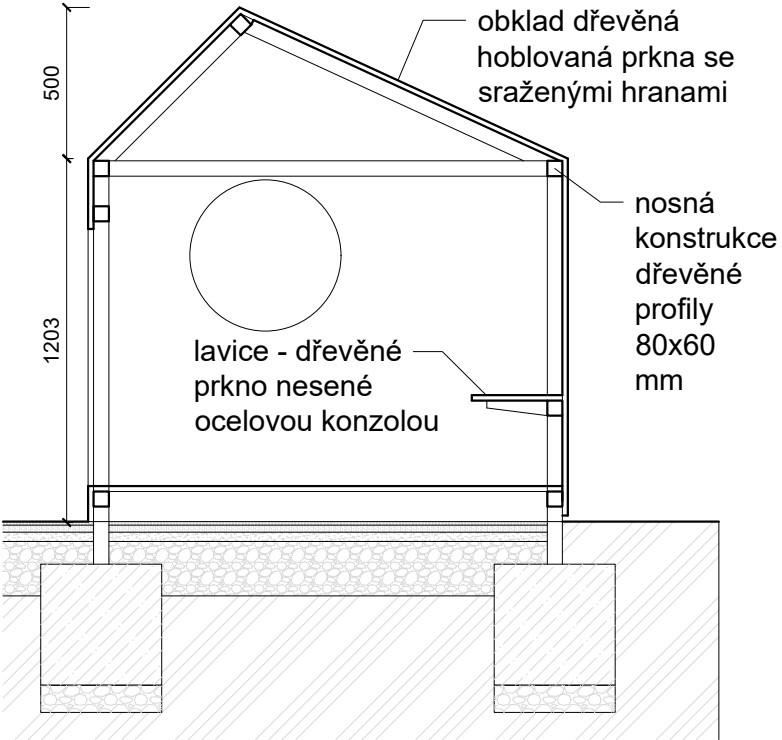
POHLED ZÁPADNÍ "DOMEČEK"



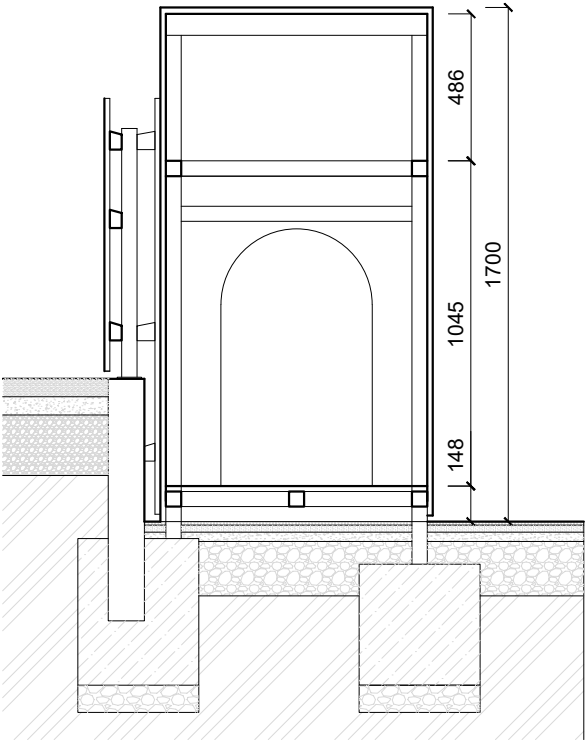
POHLED SEVERNÍ "DOMEČEK"



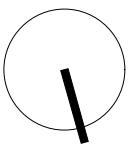
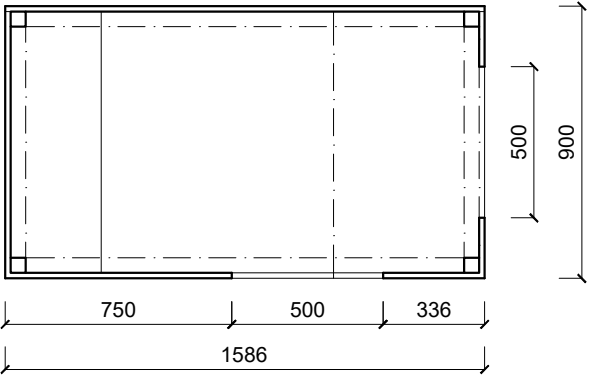
ŘEZ PODÉLNÝ "DOMEČEK"



ŘEZ PŘÍČNÝ "DOMEČEK"



PŮDORYS "DOMEČEK"



měřítko:

1:25

0 0,5 1

investor:  
Obec Líbeznice,  
Mělnická 43, 250 65 Líbeznice

Autorka:  
Ing. arch. Zuzana Freiheit

datum:  
květen 2025

výkres:

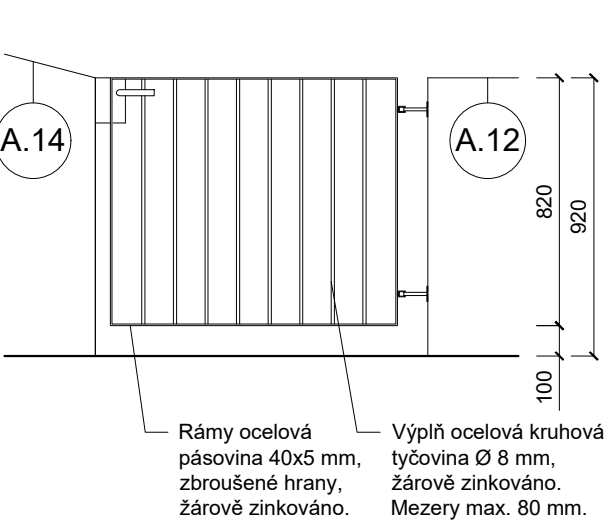
PROVEDENÍ V SOULADU S ČSN EN 1176

Arčo, Líbeznice

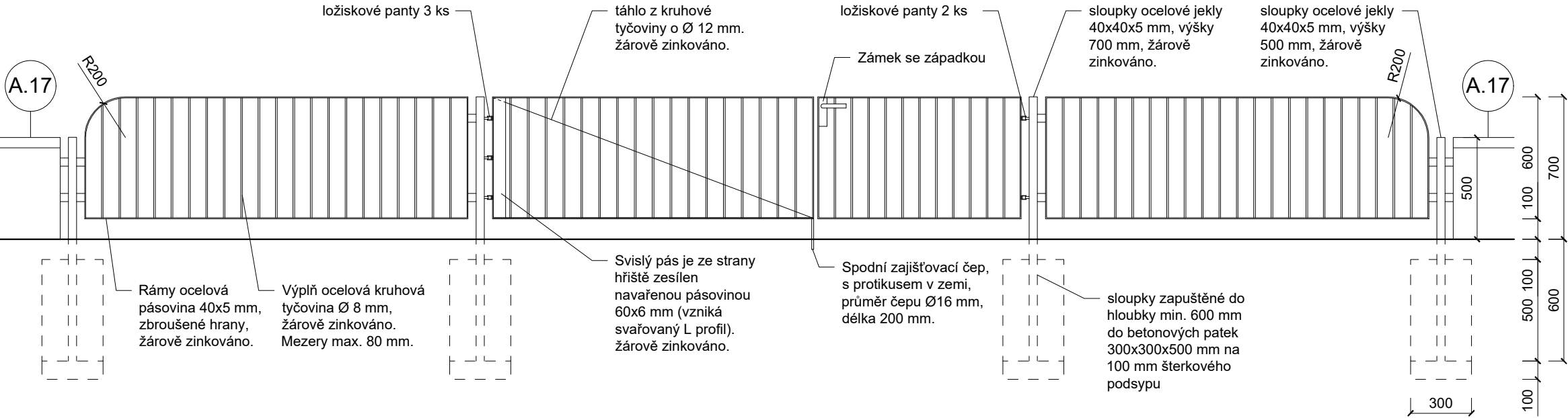
Areál zdraví, 250 65 Líbeznice, k.ú. Líbeznice, parc. č. 552/3, 552/4, 552/138až141

číslo výkresu:

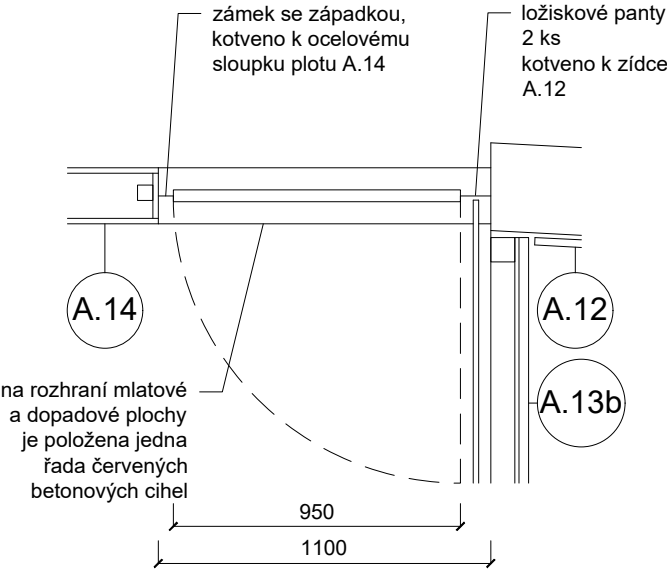
A.15 - OPLOCENÍ DĚTSKÉHO HŘIŠTĚ, BRANKA  
POHLED ZE STRANY HŘIŠTĚ



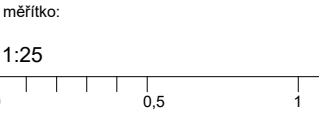
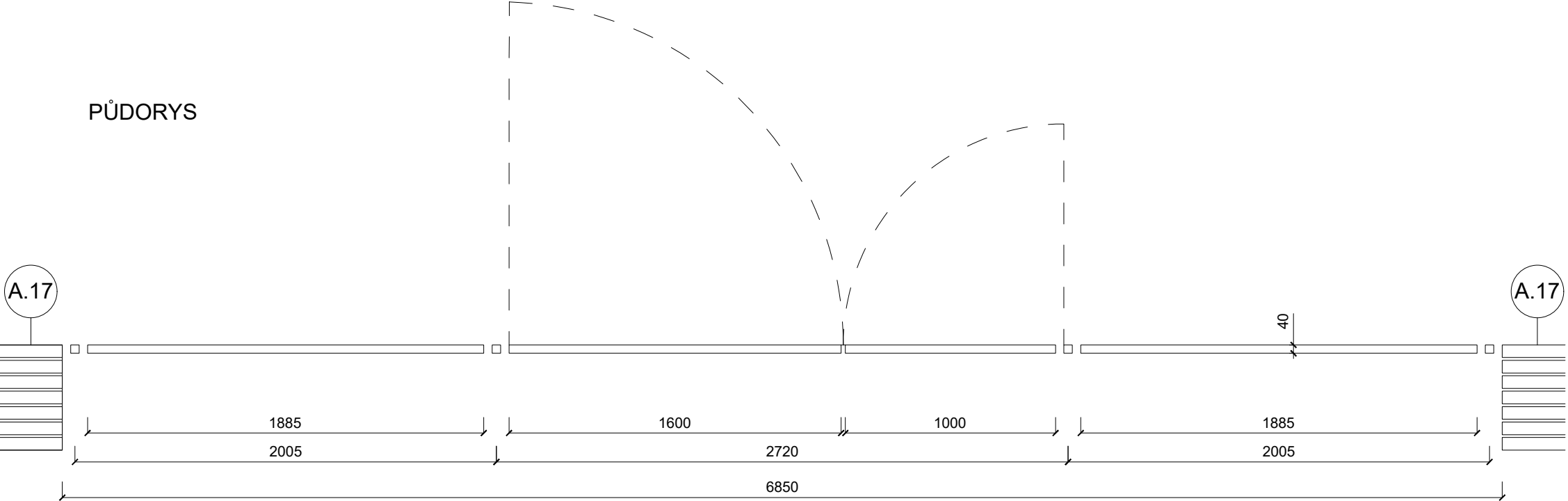
A.16 - OPLOCENÍ DĚTSKÉHO HŘIŠTĚ, HLAVNÍ BRÁNA A KOVOVÝ PLOT  
POHLED ZE STRANY HŘIŠTĚ



PŮDORYS



PŮDORYS



investor:  
Obec Líbeznice,  
Mělnická 43, 250 65 Líbeznice

Autorka:  
Ing. arch. Zuzana Freiheit

datum:  
červen 2025

výkres:

OPLOCENÍ DĚTSKÉHO HŘIŠTĚ, BRANKY A BRÁNA, A.15, A.16

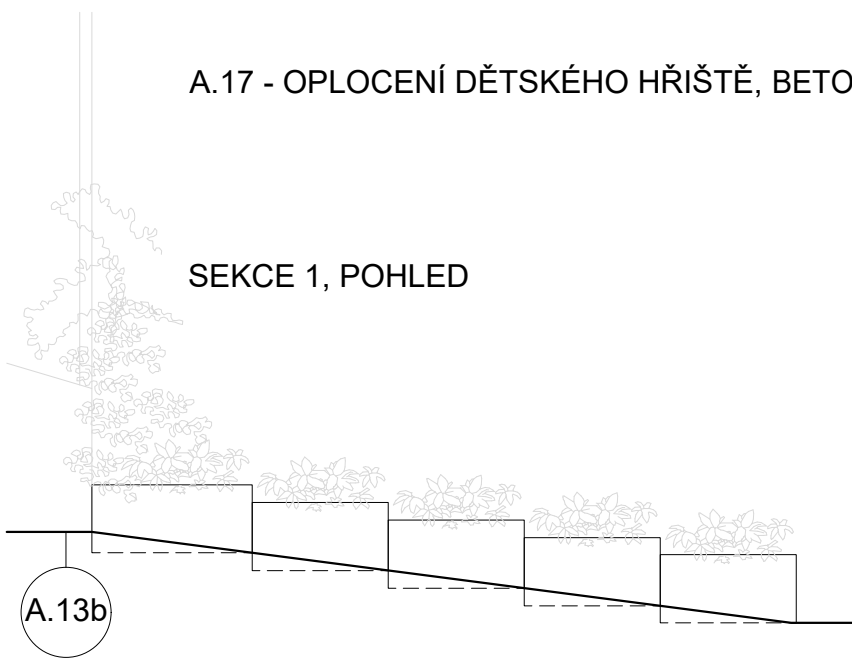
Arčo, Líbeznice  
Areál zdraví, 250 65 Líbeznice, k.ú. Líbeznice, parc. č. 552/3, 552/4, 552/138až141

číslo výkresu:

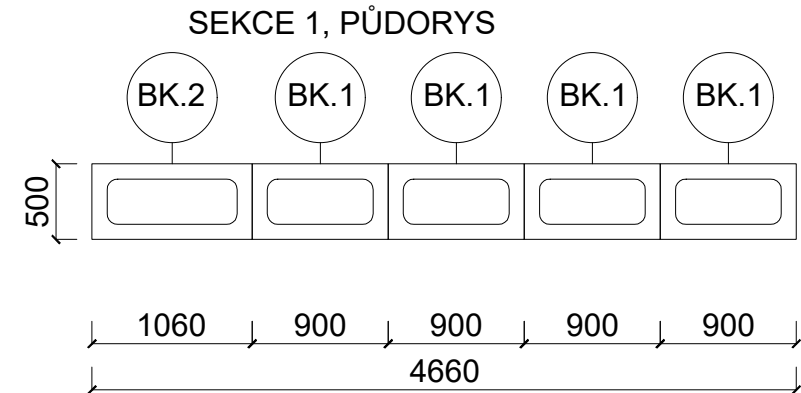
D.1.2.20



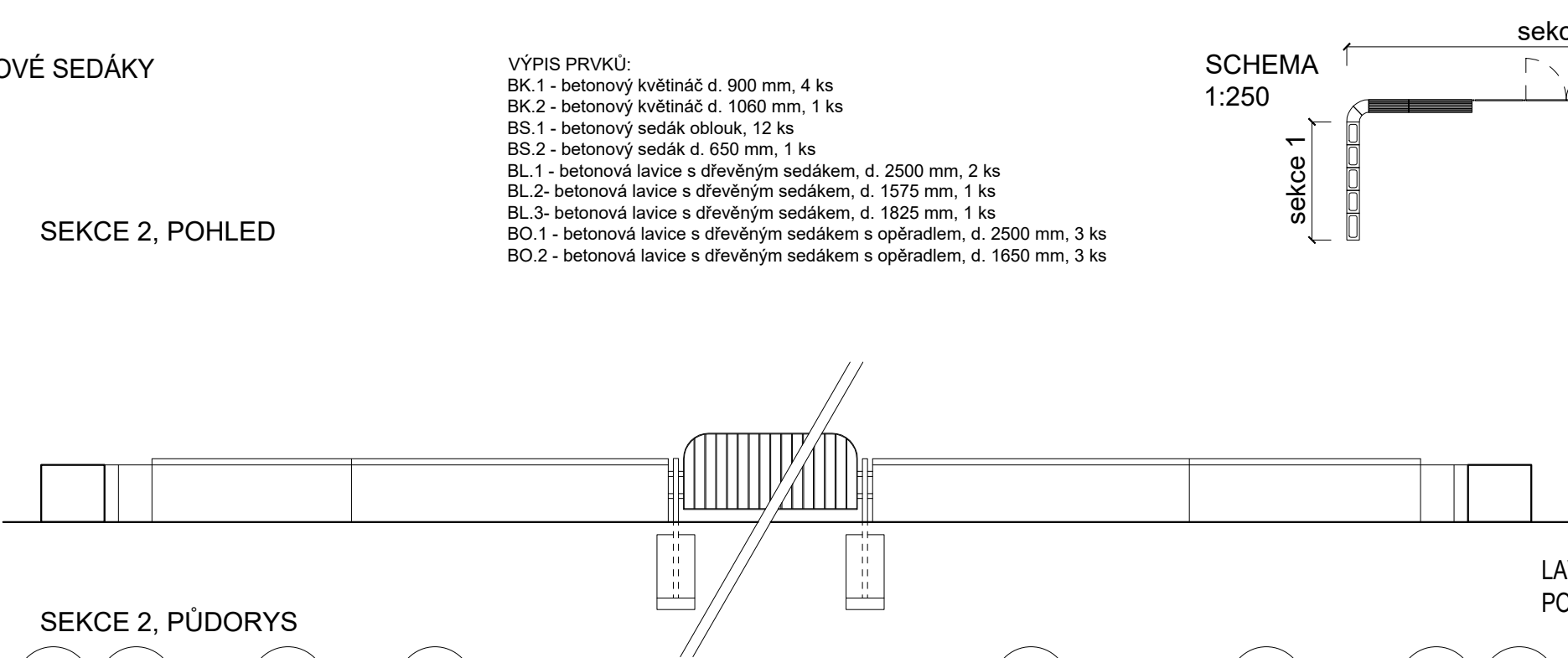
A.17 - OPLOCENÍ DĚTSKÉHO HŘIŠTĚ, BETONOVÉ SEDÁKY



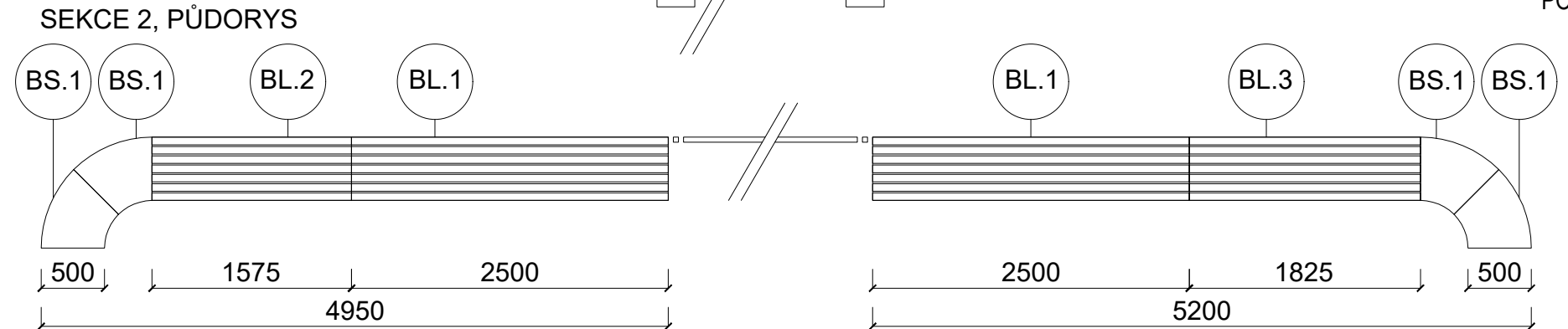
SEKCE 1, POHLED



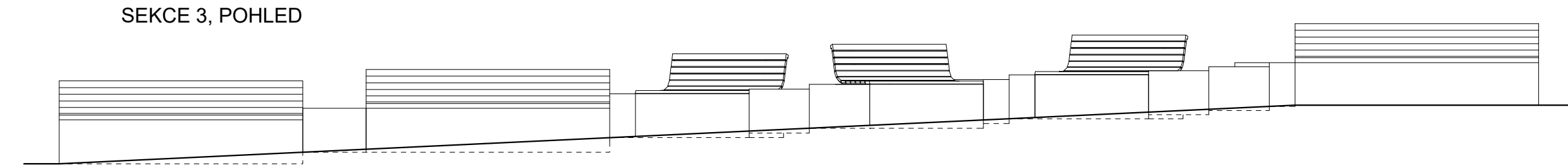
SEKCE 1, PŮDORYS



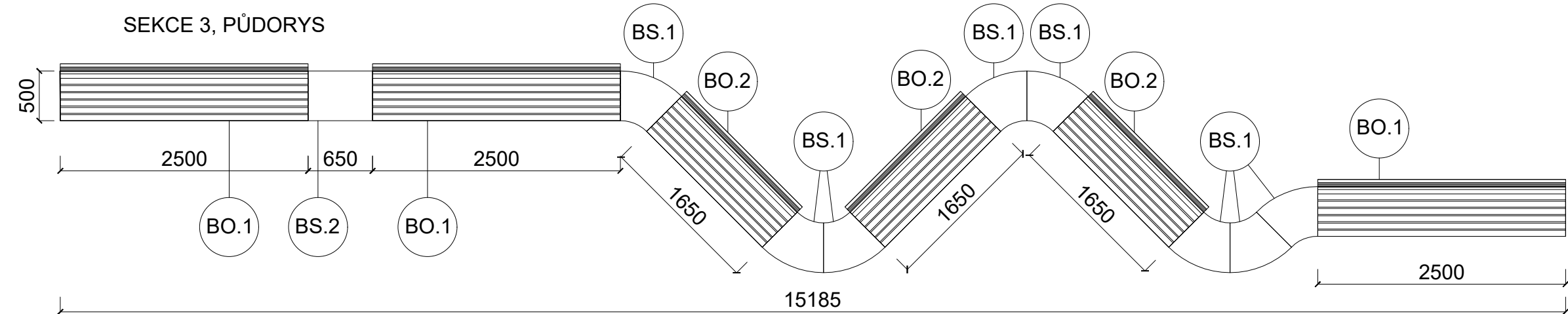
SEKCE 2, POHLED



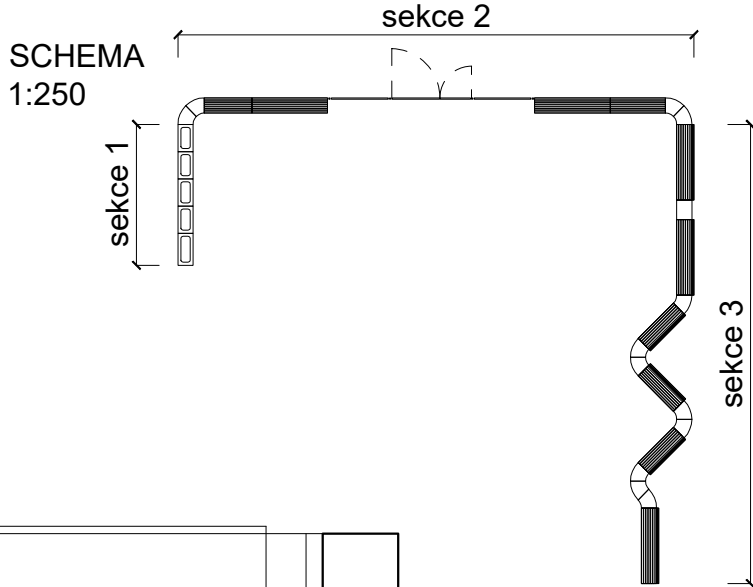
SEKCE 2, PŮDORYS



SEKCE 3, POHLED

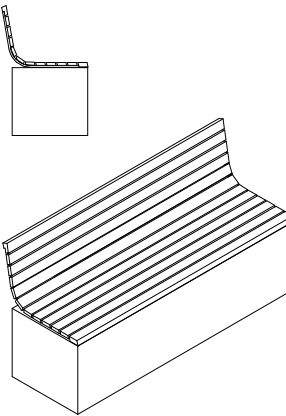


SEKCE 3, PŮDORYS

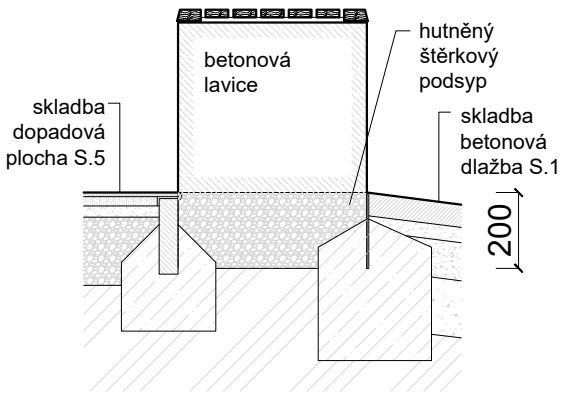


SCHEMA  
1:250

LAVICE S OPĚRADLEM, BOČNÍ  
POHLED A AXONOMETRIE



DETAIL OSAZENÍ LAVICE  
1:20

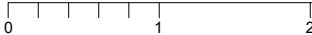


Postup:  
- Nejprve budou osazeny obrubníky, proveden hutněný štěrkový podsyp.  
- Pak budou osazeny betonové lavice.  
- Nakonec budou provedeny vrchní vrstvy dlažby/dopadové plochy. Tak se předejde jejich poškození těžkou technikou, která osazuje betonové lavice.

PŘED ZADÁNÍM DO VÝROBY MUSÍ BÝT OVĚŘENA POZICE STROMŮ

měřítko:

1:50



investor:  
Obec Líbeznice,  
Mělnická 43, 250 65 Líbeznice

Autorka:  
Ing. arch. Zuzana Freiheit

datum:  
červen 2025

výkres:

OPLOCENÍ DĚTSKÉHO HŘIŠTĚ, BETONOVÉ SEDÁKY, A.17

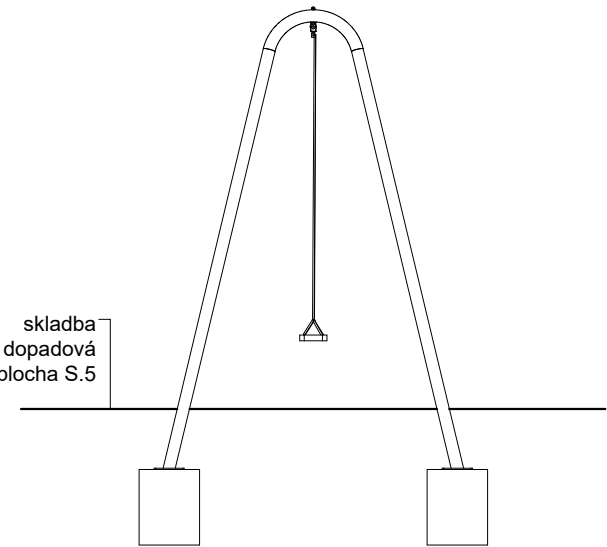
Arčo, Líbeznice

Areál zdraví, 250 65 Líbeznice, k.ú. Líbeznice, parc. č. 552/3, 552/4, 552/138až141

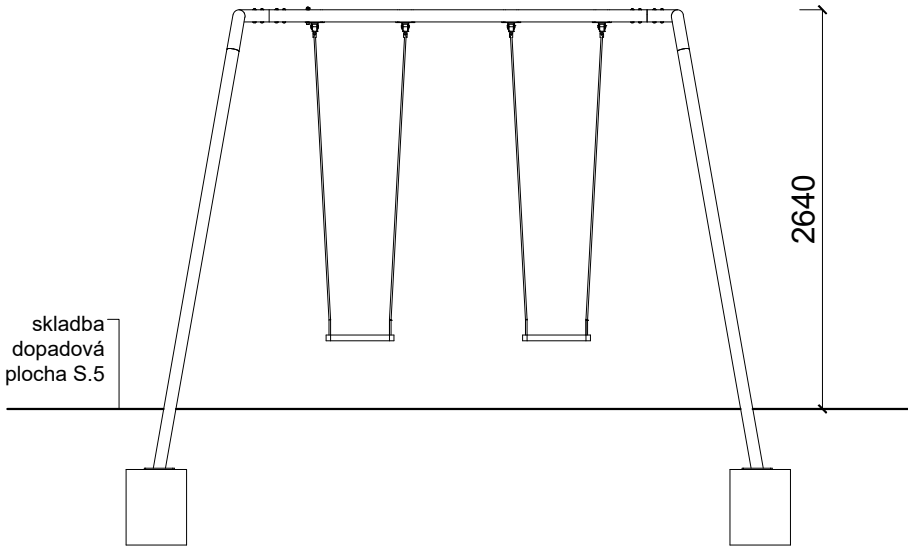
číslo výkresu:

D.1.2.21

A.18 - HOUPAČKA  
POHLED BOČNÍ



POHLED ČELNÍ



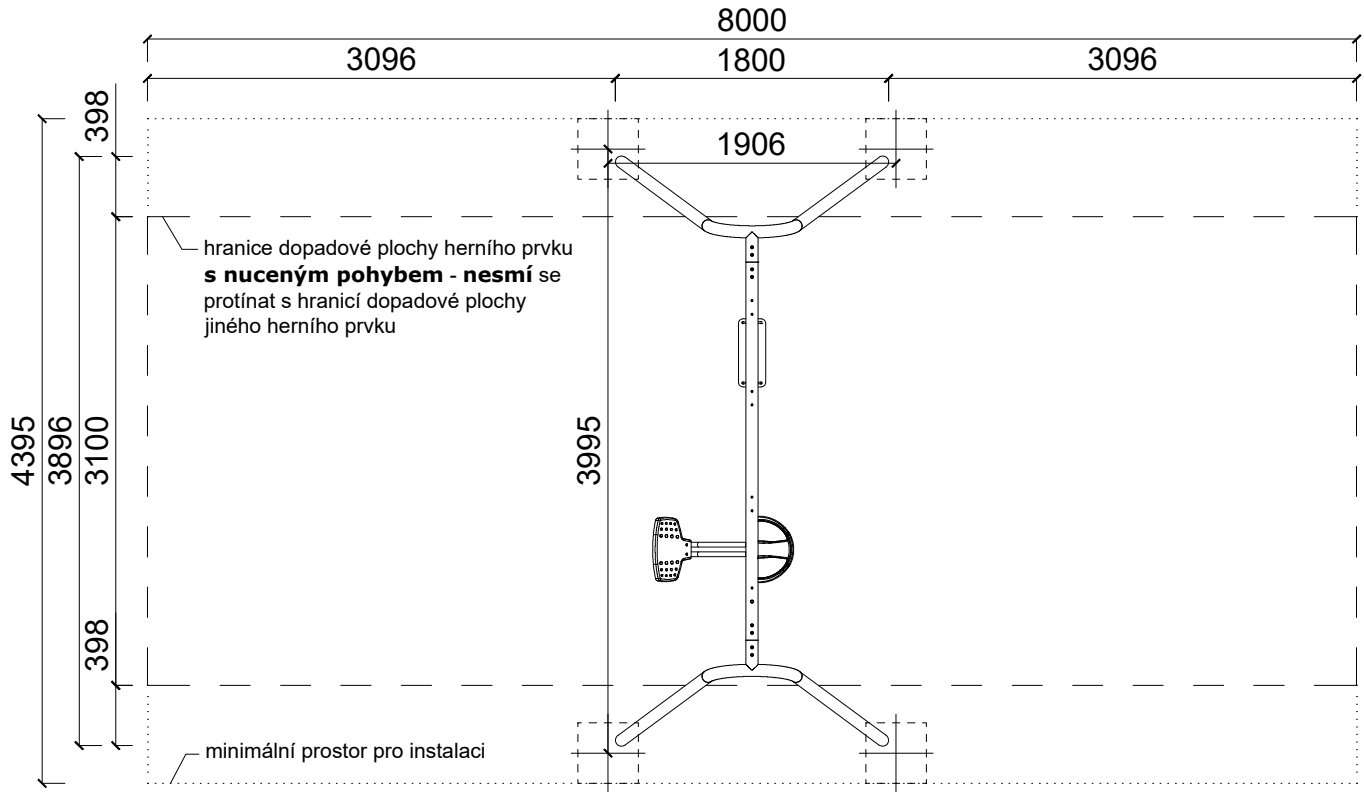
REFERENČNÍ OBRÁZEK, HOUPAČKY



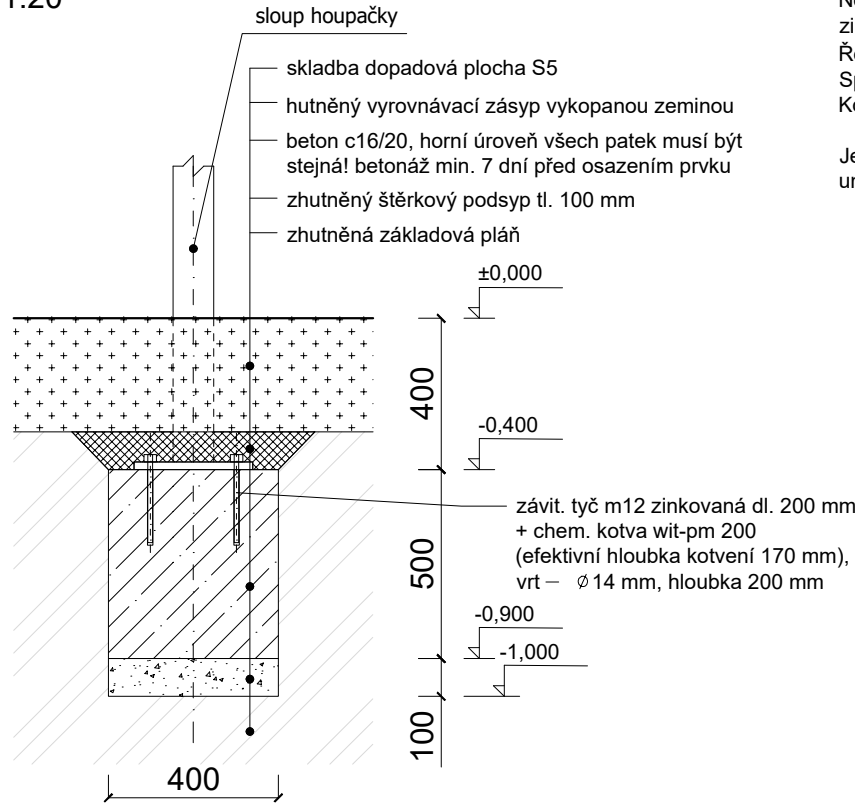
REF. OBRÁZEK, DVOJSEDÁTKO



PŮDORYS



DETAIL ŘEZU PATKOU  
1:20

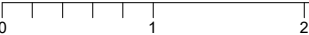


POPIS:  
Dvoumístná houpačka.  
Nosná konstrukce: ocelové trubky, žárově zinkovány, opatřeny práškovým lakem RAL 5024  
Řetězy z 6 mm nerezového drátu  
Spojovací materiál z nerezové oceli.  
Kotvení chemickou kotvou do betonové patky.  
  
Jedno sedátko jednoduché, jedno sedátko umožňující společné houpaní rodiče s dítětem.

PROVEDENÍ V SOULADU S ČSN EN 1176

měřítko:

1:50



investor:  
Obec Líbeznice,  
Mělnická 43, 250 65 Líbeznice

Autorka:  
Ing. arch. Zuzana Freiheit

datum:  
červen 2025

výkres:

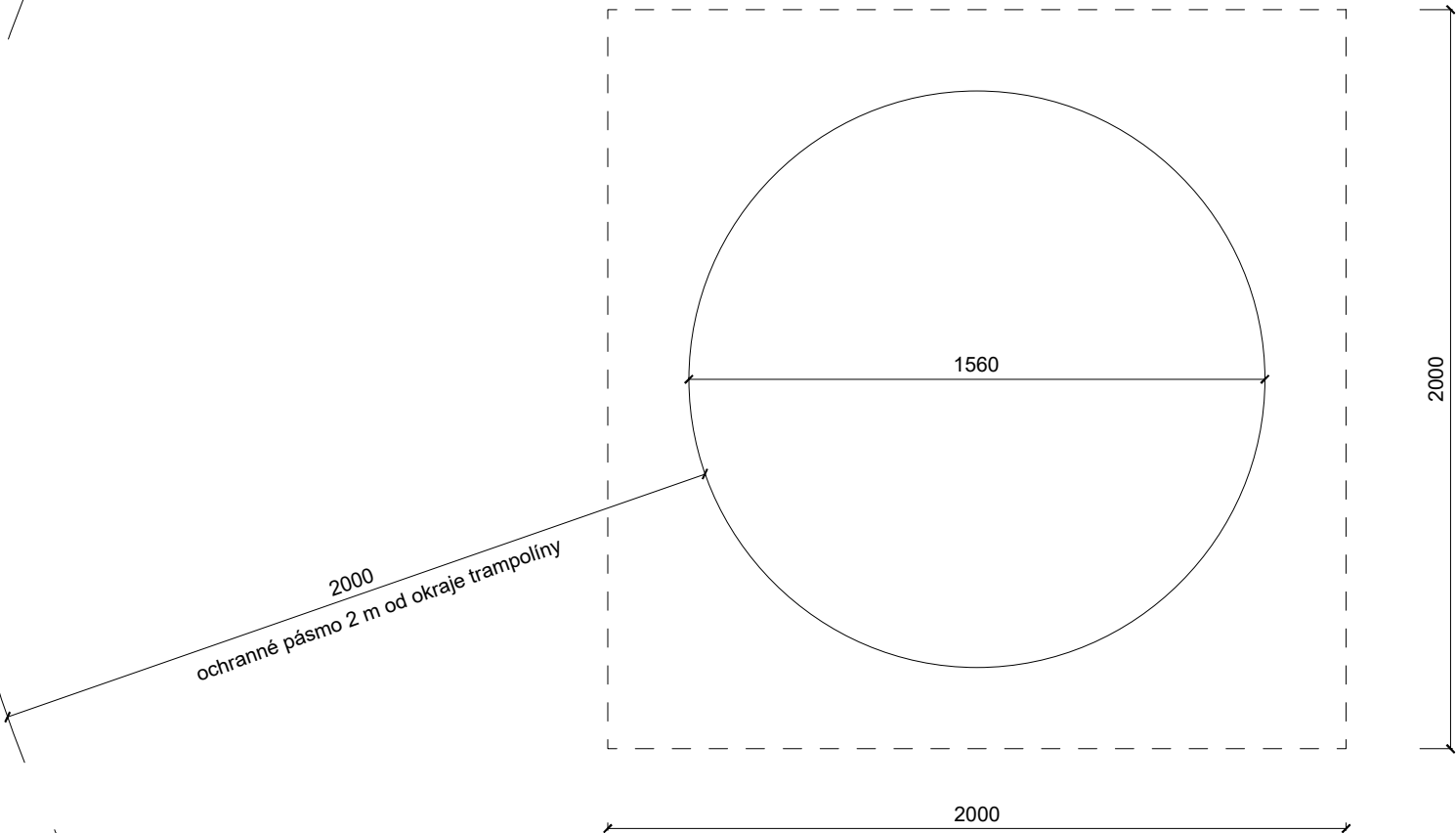
Arčo, Líbeznice  
Areál zdraví, 250 65 Líbeznice, k.ú. Líbeznice, parc. č. 552/3, 552/4, 552/138až141

číslo výkresu:

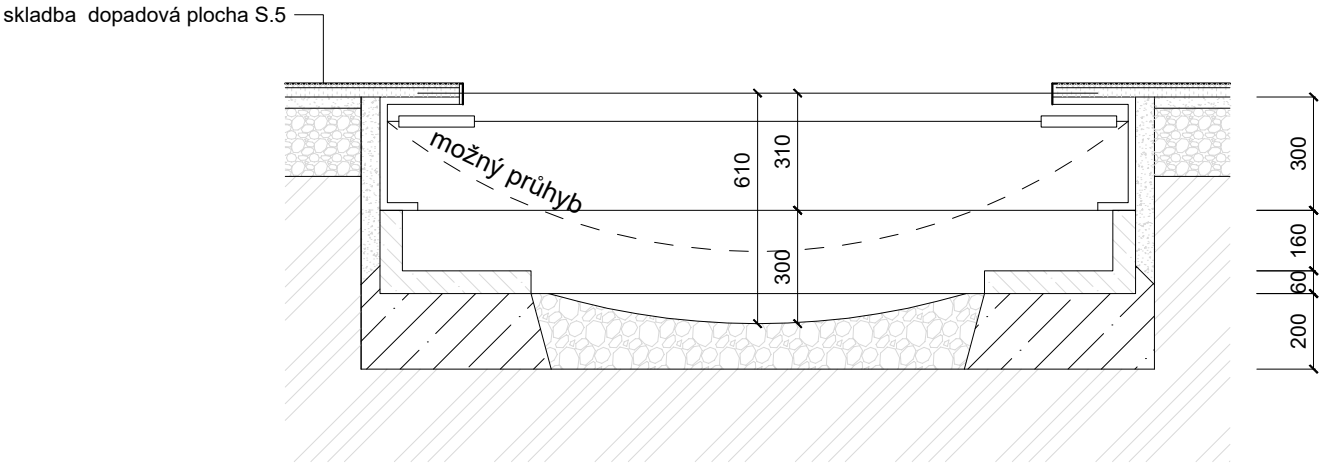
HOUPAČKA, A.18

D.1.2.22

A.19 - TRAMPOLÍNA  
PŮDORYS



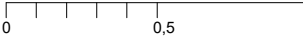
ŘEZ



POPIS:  
Trampolína kruhová, průměr 1560 mm, zasazená v rámu 2000x2000 mm, výška 300 mm.  
Skákací matrace odolná proti vandalismu, vyztužená ocelovým lankem zapracovaných do jednotlivých pásů, držena 56 ocelovými pružinami žárově zinkovanými.  
Vnitřní gumová hrana.  
Osazeno na základ z betonových bloků do betonového lože, dno vysypáno práným kačírkem.

měřítko:

1:20



investor:  
Obec Líbeznice,  
Mělnická 43, 250 65 Líbeznice

Autorka:  
Ing. arch. Zuzana Freiheit

datum:  
červen 2025

výkres:

PROVEDENÍ V SOULADU S ČSN EN 1176

Arčo, Líbeznice  
Areál zdraví, 250 65 Líbeznice, k.ú. Líbeznice, parc. č. 552/3, 552/4, 552/138až141

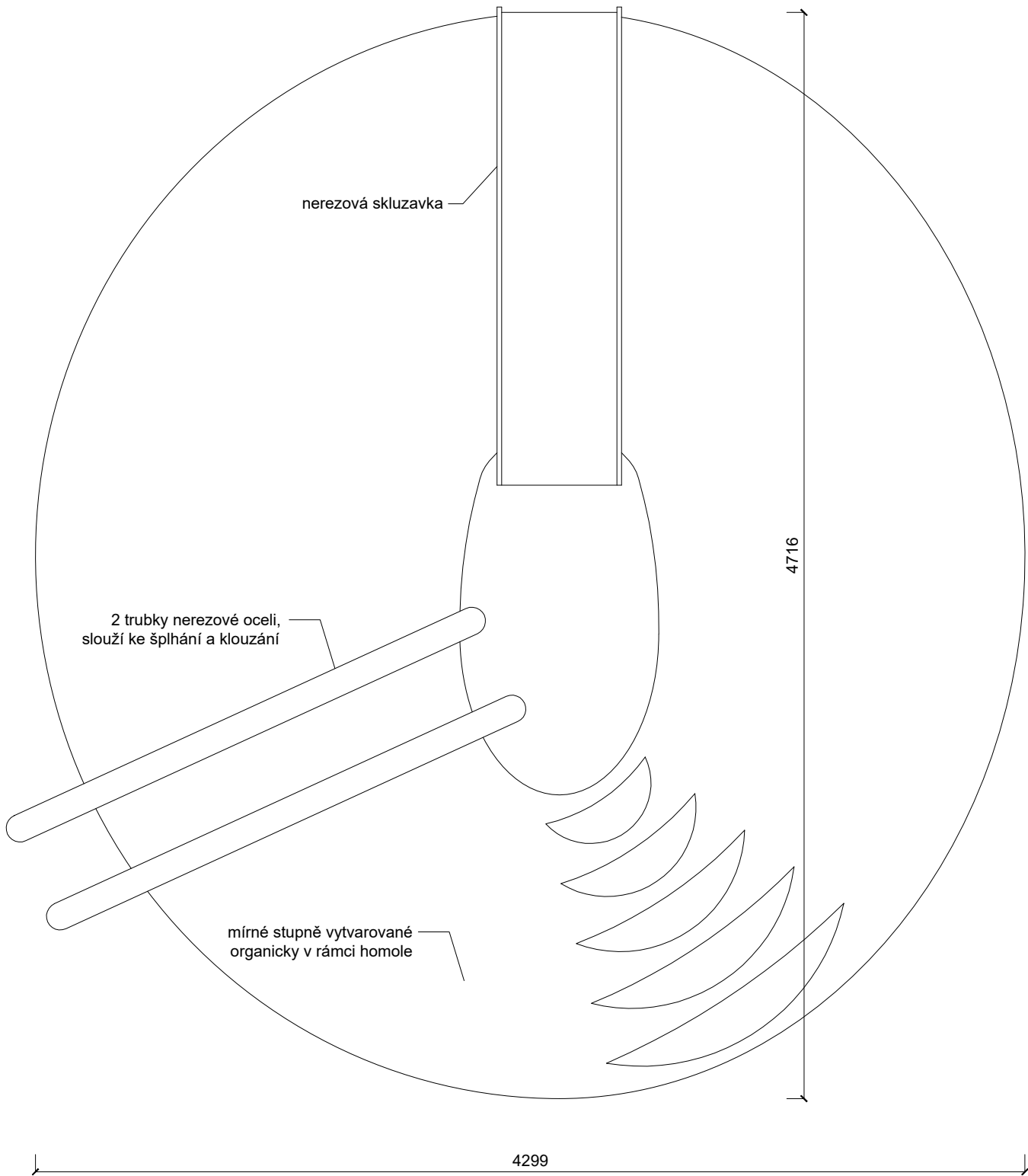
číslo výkresu:

TRAMPOLÍNA, A.19

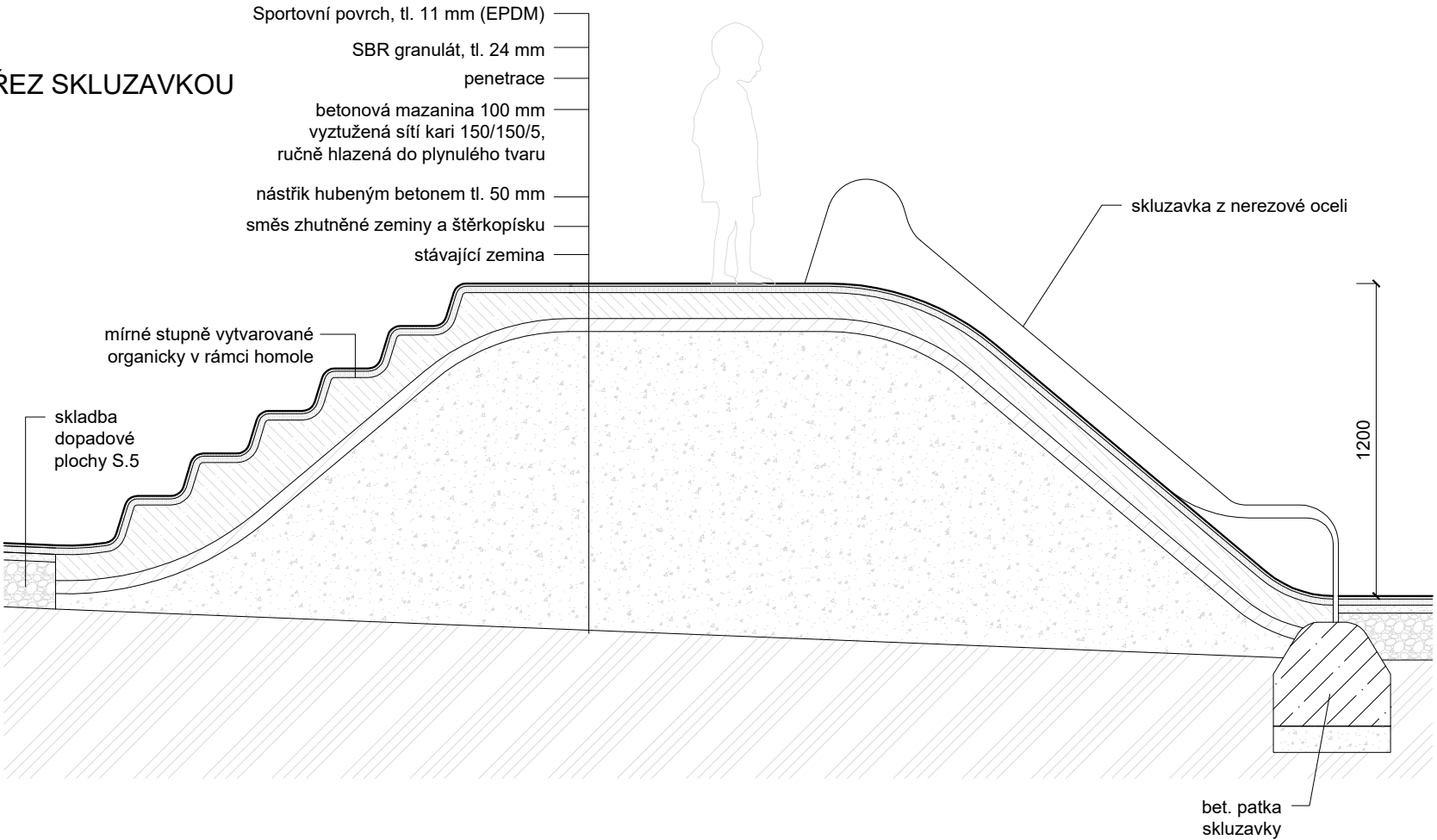
D.1.2.23



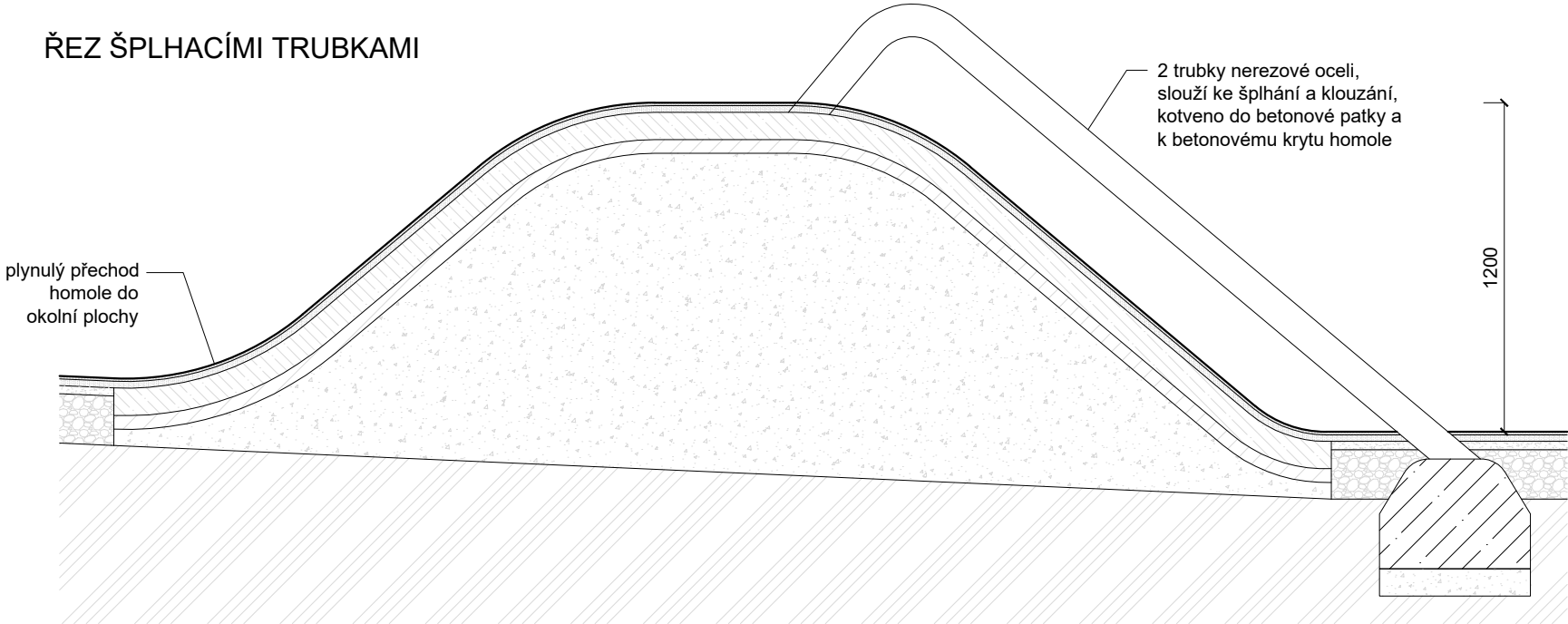
A.20 - SKLUZAVKA  
PŮDORYS



ŘEZ SKLUZAVKOU




ŘEZ ŠPLHACÍMI TRUBKAMI



měřítka:

1:25



investor:  
Obec Líbeznice,  
Mělnická 43, 250 65 Líbeznice

Autorka:  
Ing. arch. Zuzana Freiheit

datum:  
červen 2025

výkres:

PROVEDENÍ V SOULADU S ČSN EN 1176

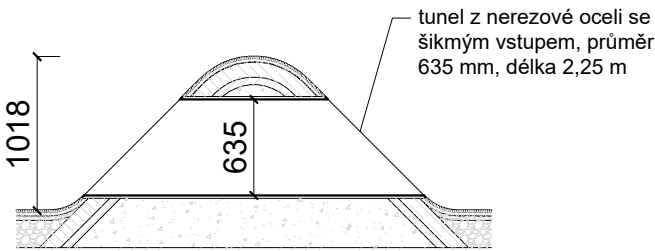
Arčo, Líbeznice  
Areál zdraví, 250 65 Líbeznice, k.ú. Líbeznice, parc. č. 552/3, 552/4, 552/138až141

číslo výkresu:

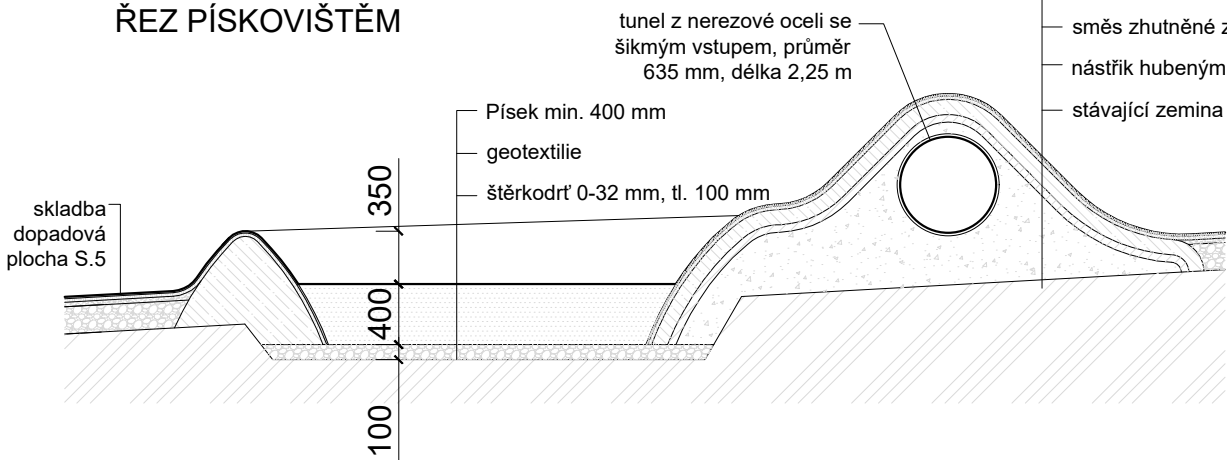
SKLUZAVKA, A.20

D.1.2.24

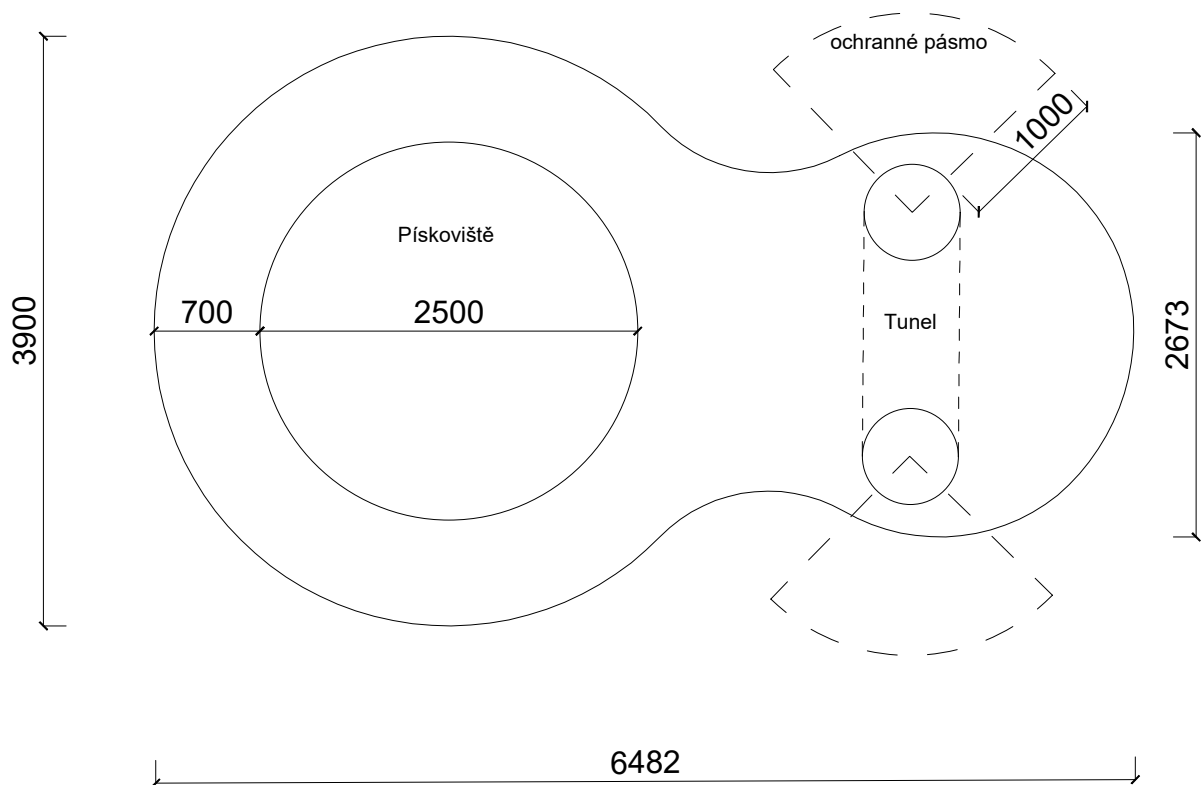
A.21 - PÍSKOVIŠTĚ S TUNELEM  
ŘEZ TUNELEM



ŘEZ PÍSKOVIŠTĚM

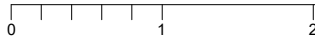


PŮDORYS



měřítko:

1:50



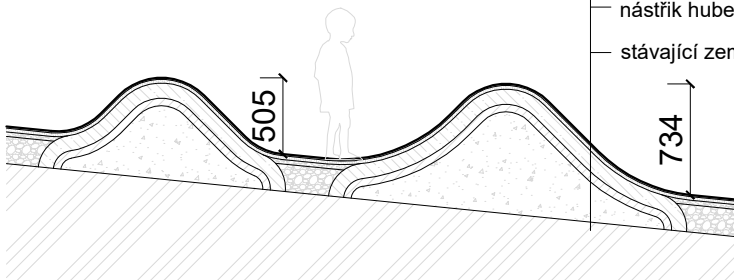
investor:  
Obec Líbeznice,  
Mělnická 43, 250 65 Líbeznice

Autorka:  
Ing. arch. Zuzana Freiheit

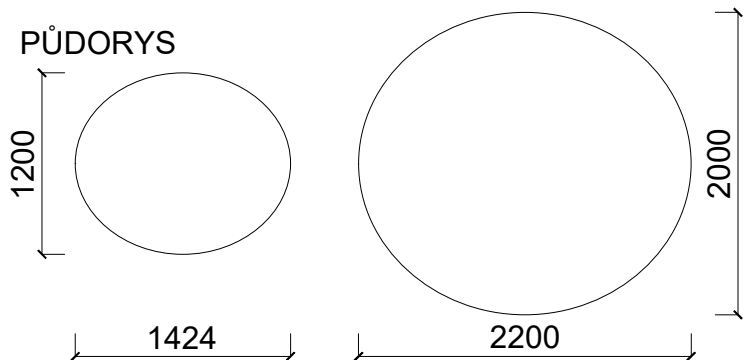
datum:  
červen 2025

výkres:

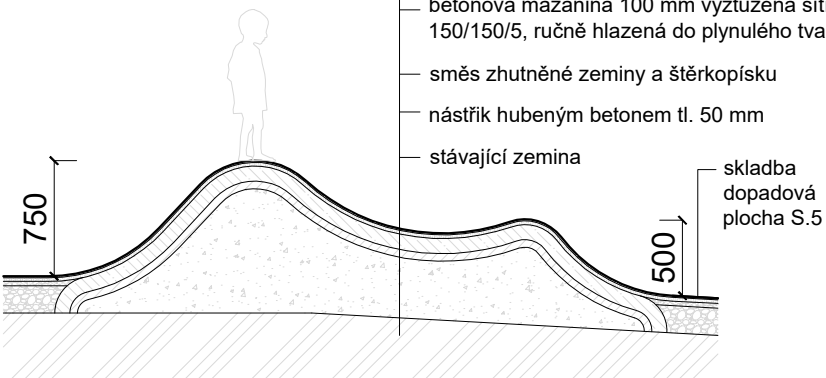
A.24 - KOPEC  
ŘEZ



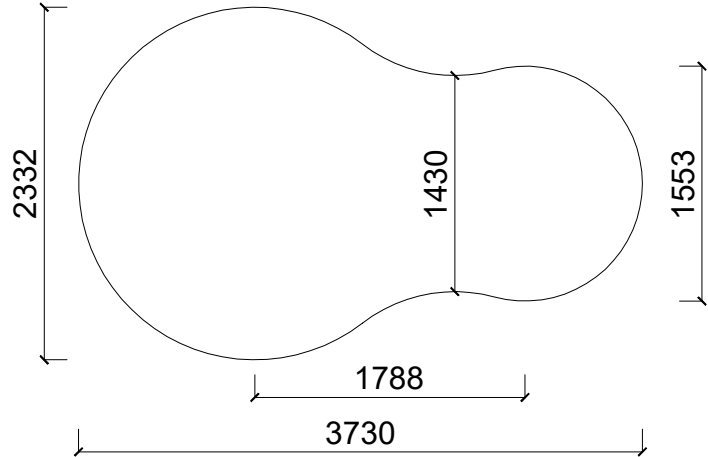
PŮDORYS



A.22 - KOPEC  
ŘEZ



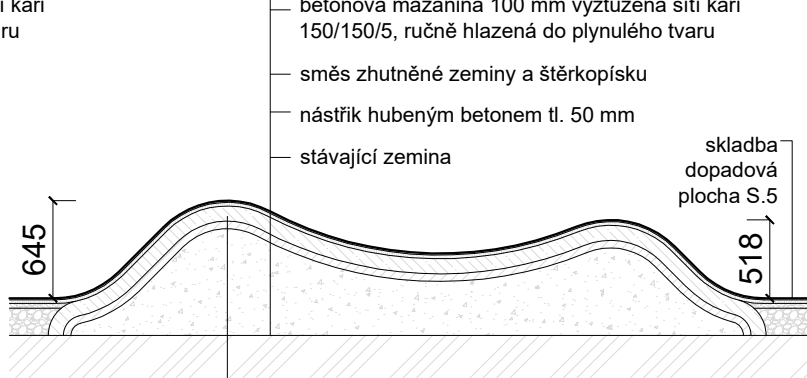
PŮDORYS



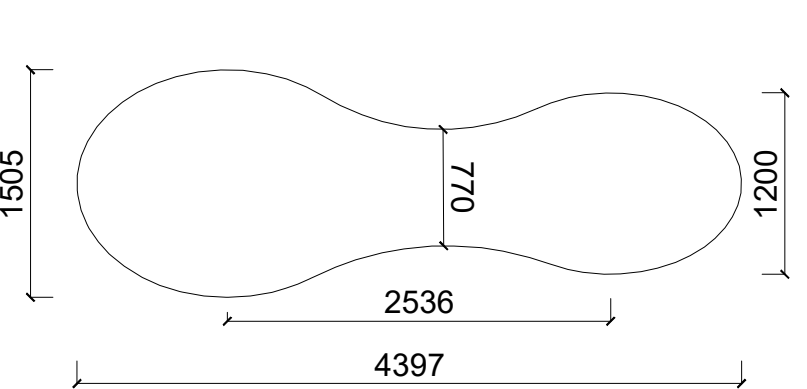
A.25 - KOPEC

- Sportovní povrch, tl. 11 mm (EPDM)
- SBR granulát, tl. 24 mm
- penetrace
- betonová mazanina 100 mm vyztužená sítí kari 150/150/5, ručně hlazená do plynulého tvaru
- směs zhutněné zeminy a štěrkopísku
- nástřík hubeným betonem tl. 50 mm
- stávající zemina

A.23 - KOPEC  
ŘEZ



PŮDORYS



PROVEDENÍ V SOULADU S ČSN EN 1176

Arčo, Líbeznice  
Areal zdraví, 250 65 Líbeznice, k.ú. Líbeznice, parc. č. 552/3, 552/4, 552/138až141

číslo výkresu:

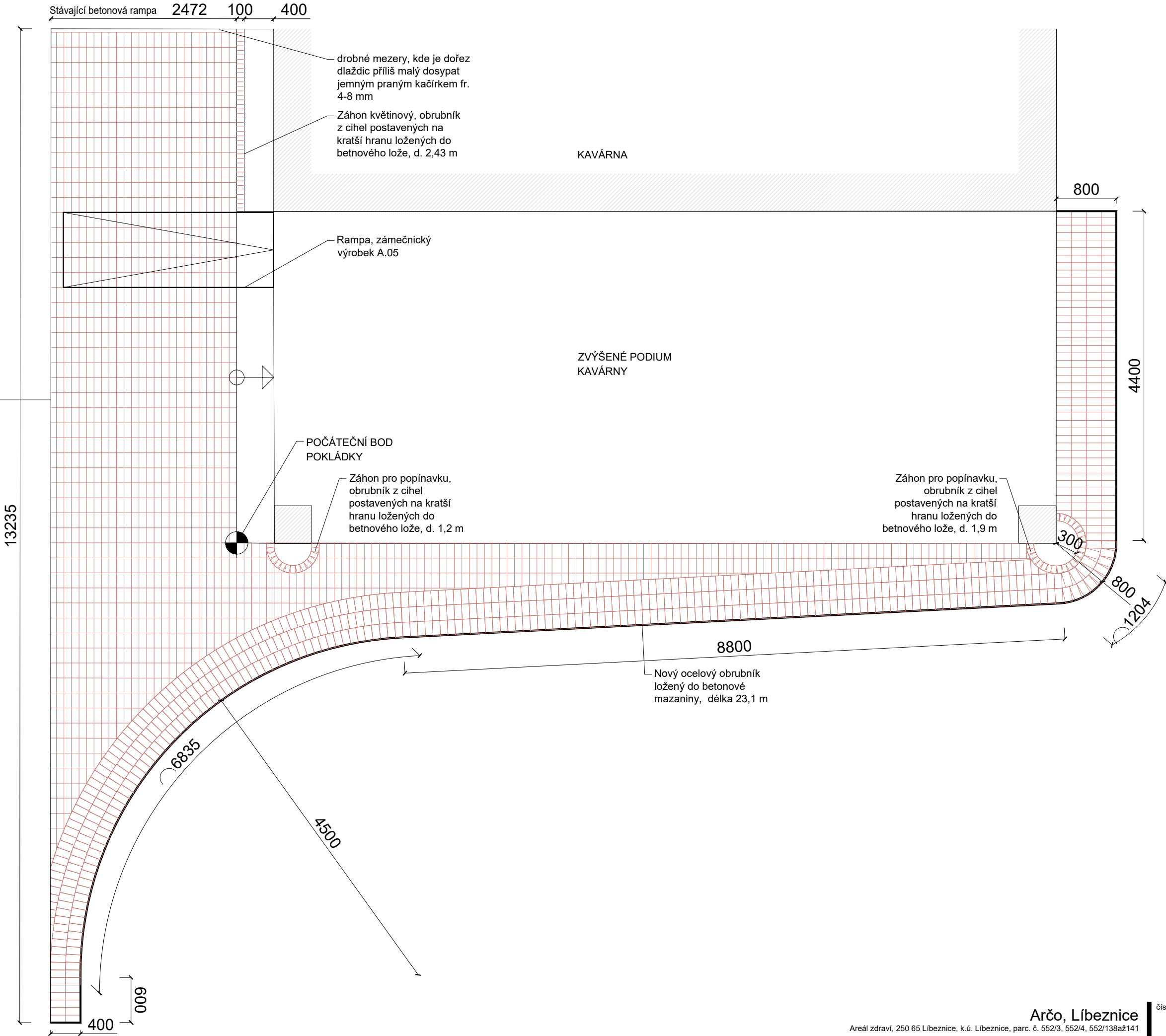
PÍSKOVIŠTĚ A.21, KOPCE A.22, A.23, A.24, A.25

D.1.2.25

P.01 - DLAŽBA KOLEM PODIA

S.1 POJÍŽDĚNÁ DLAŽBA  
42,1 m²

červené betonové tvárnice s rovnými  
hranami, 100x200x60 mm



měřítko:

1:50

investor:  
Obec Líbeznice,  
Mělnická 43, 250 65 Líbeznice

Autorka:  
Ing. arch. Zuzana Freiheit

datum:  
červen 2025

výkres:

Arčo, Líbeznice  
Areál zdraví, 250 65 Líbeznice, k.ú. Líbeznice, parc. č. 552/3, 552/4, 552/138až141

číslo výkresu:

VÝKRES POKLÁDKY DLAŽBY, PLOCHA P.01

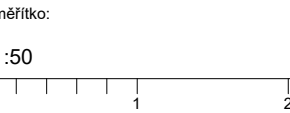
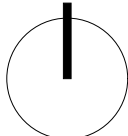
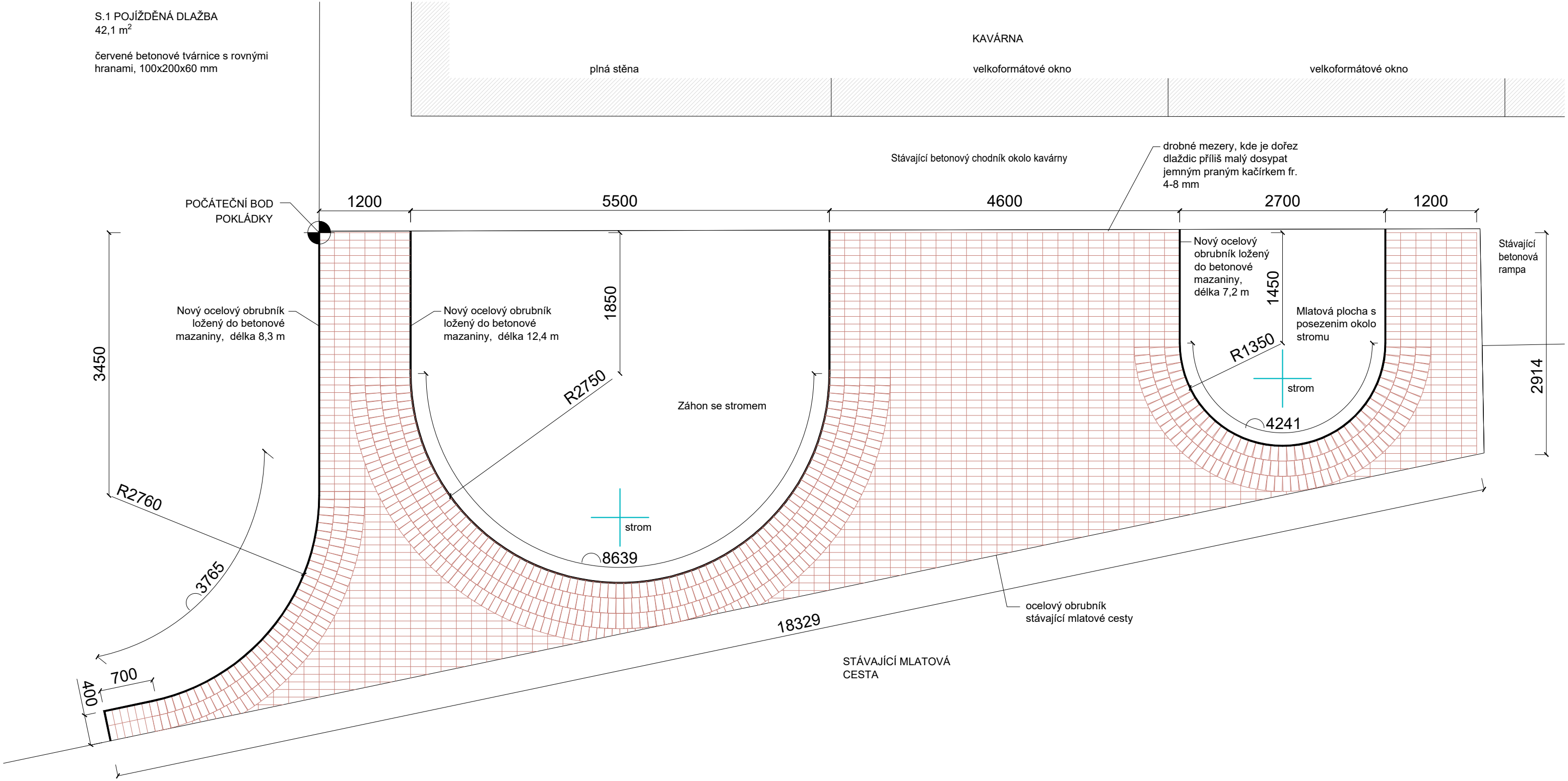
D.1.2.26



P.02 - DLAŽBA PŘED KAVÁRNOU

S.1 POJÍŽDĚNÁ DLAŽBA  
42,1 m²

červené betonové tvárnice s rovnými  
hranami, 100x200x60 mm



investor:  
Obec Líbeznice,  
Mělnická 43, 250 65 Líbeznice

Autorka:  
Ing. arch. Zuzana Freiheit

datum:  
červen 2025

výkres:

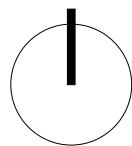
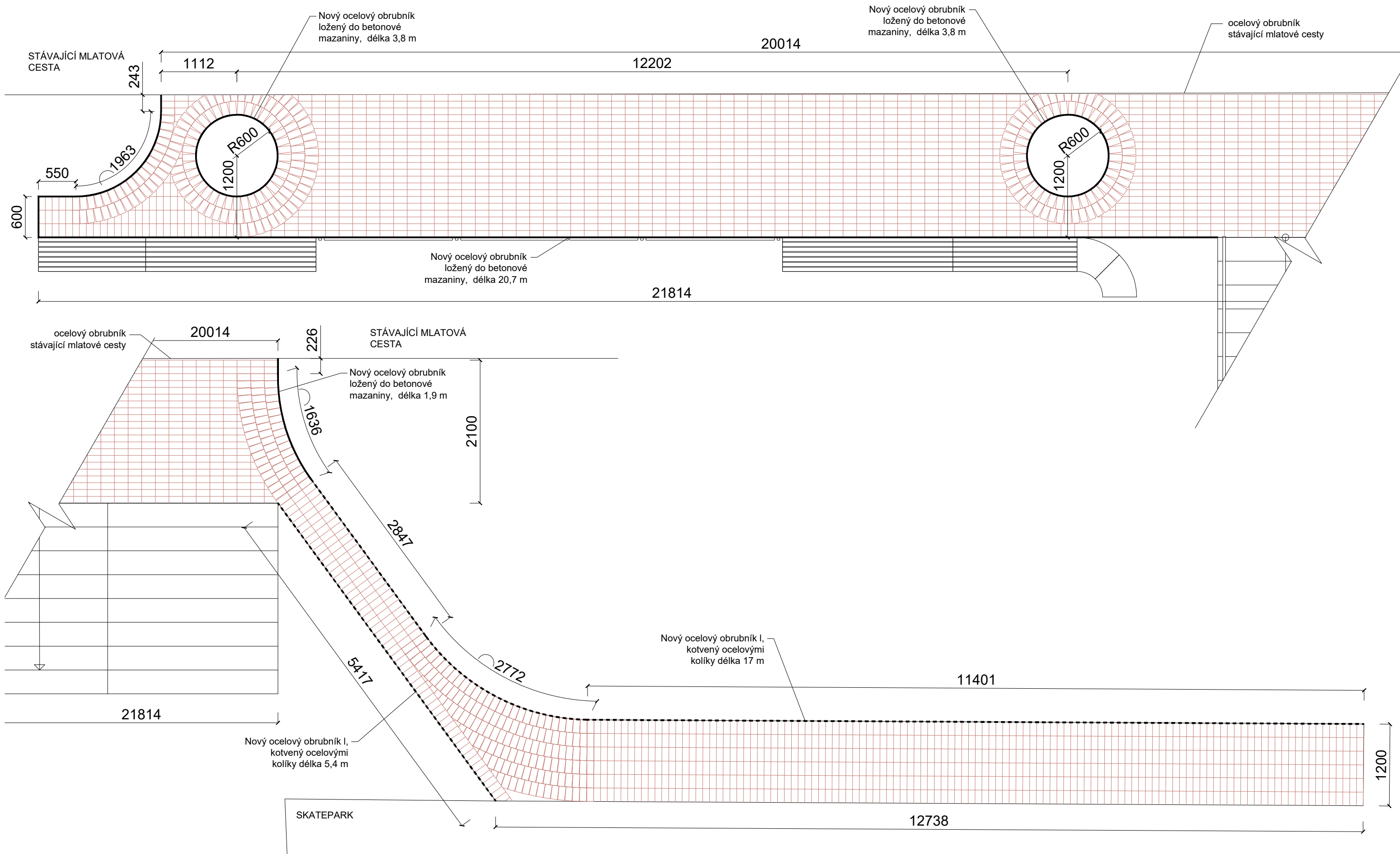
Arčo, Líbeznice  
Areál zdraví, 250 65 Líbeznice, k.ú. Líbeznice, parc. č. 552/3, 552/4, 552/138až141

číslo výkresu:

VÝKRES POKLÁDKY DLAŽBY, PLOCHA P.02

D.1.2.27

## P.03 - DLAŽBA PŘED HŘIŠTĚM



měřítko:  
1:50

investor:  
Obec Líbeznice,  
Mělnická 43, 250 65 Líbeznice

Autorka:

Ing. arch. Zuzana Freiheit

datum:  
červen 2025

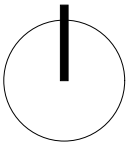
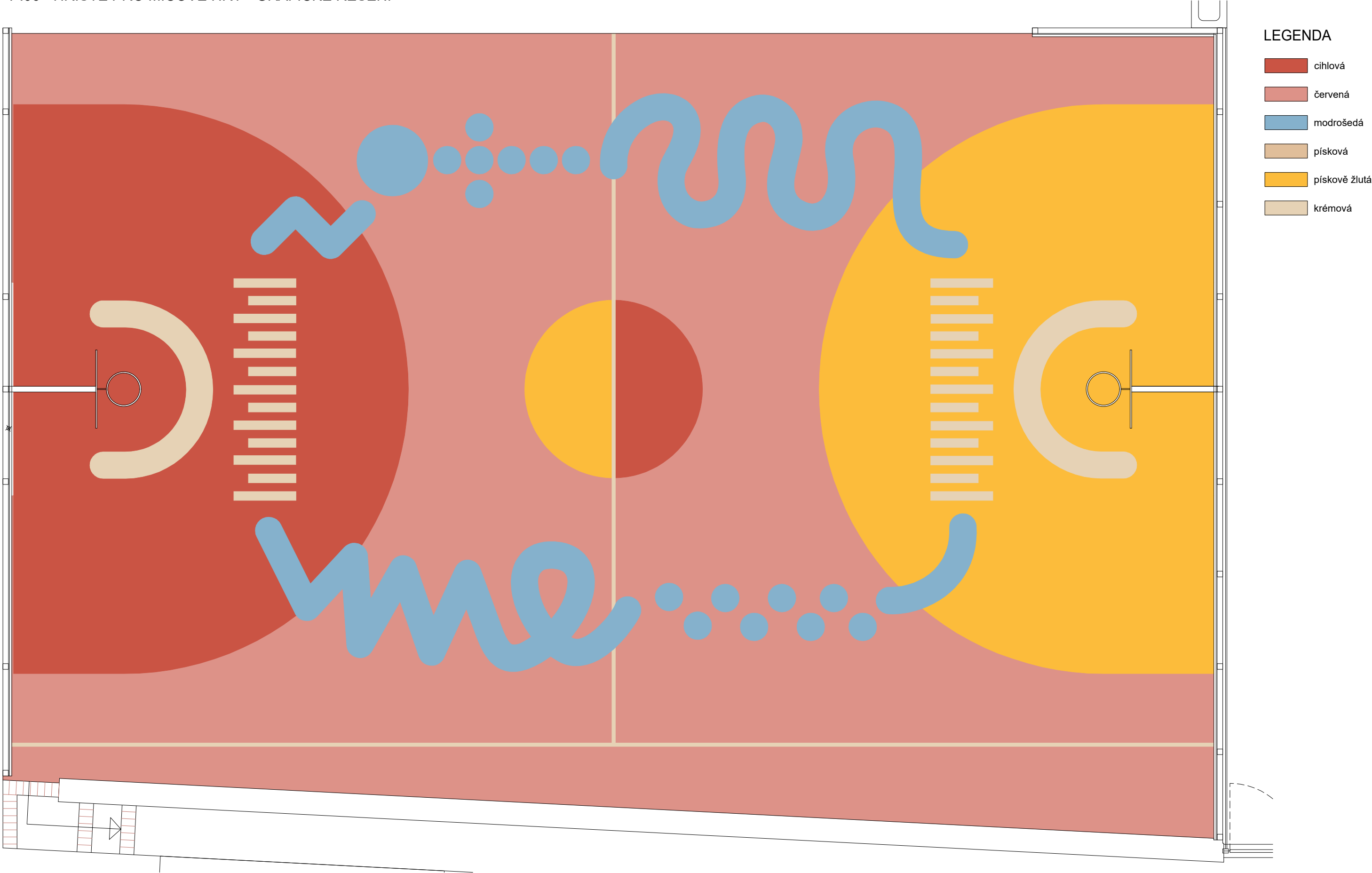
výkres:

**Arčo, Líbeznice**  
Areál zdraví, 250 65 Líbeznice, k.ú. Líbeznice, parc. č. 552/3, 552/4, 552/138až141

číslo výkresu:

### VÝKRES POKLÁDKY DLAŽBY, PLOCHA P.03

D.1.2.28



měřítko:  
1:50

0 1 2

investor:  
Obec Líbeznice,  
Mělnická 43, 250 65 Líbeznice

Autorka:  
Ing. arch. Zuzana Freiheit

datum:  
červen 2025

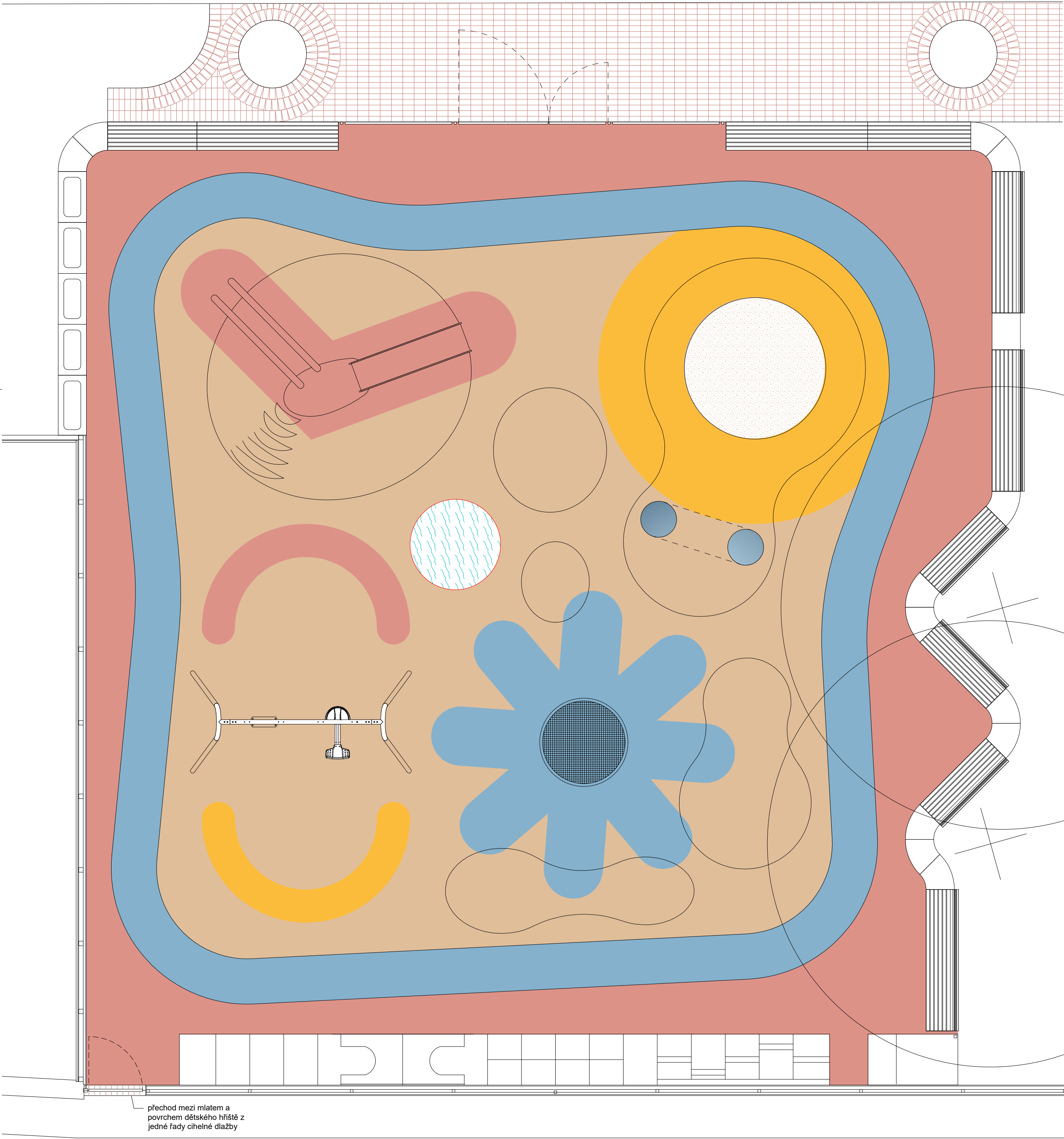
výkres:

HŘIŠTĚ PRO MÍČOVÉ HRY - GRAFICKÉ ŘEŠENÍ, PLOCHA P.06

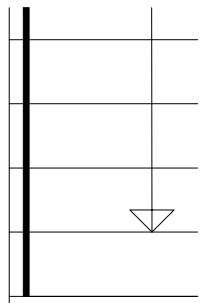
Arčo, Líbeznice  
Areál zdraví, 250 65 Líbeznice, k.ú. Líbeznice, parc. č. 552/3, 552/4, 552/138až141

číslo výkresu:

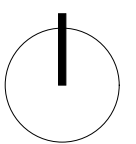
D.1.2.30



- LEGENDA
- cihlová
  - červená
  - modrošedá
  - písková
  - pískově žlutá
  - krémová



přechod mezi mlátem a  
povrchem dětského hřiště z  
jedné řady cihelné dlažby



měřítko:  
1:50

investor:  
Obec Líbeznice,  
Mělnická 43, 250 65 Líbeznice

Autorka:  
Ing. arch. Zuzana Freiheit

datum:  
červen 2025

výkres:

Arčo, Líbeznice  
Areál zdraví, 250 65 Líbeznice, k.ú. Líbeznice, parc. č. 552/3, 552/4, 552/138až141

číslo výkresu:

DĚTSKÉ HŘIŠTĚ - GRAFICKÉ ŘEŠENÍ, PLOCHA P.07

D.1.2.31